

Шенер Биљали

ГРАДОВИТЕ НА МАКЕДОНИЈА
ВО XVIII И XIX ВЕК

Меѓународен Балкански Универзитет

Сите права за ова издание се заштитени со закон. Забрането е копирање, умножување и објавување на делови или целото издание во печатени и електронски медиуми или за друг вид јавна употреба или изведба без согласност на издавачот и на авторот

Шенер Биљали

ГРАДОВИТЕ НА МАКЕДОНИЈА
ВО XVIII И XIX ВЕК



Скопје, 2020

ВОВЕД

Освојувањето на балканскиот регион од страна на османлиските воени континенти претставувал еден долг историски процес кој започнал во времето на султанот Мурат I Худавенџигер (1326-1389) и траел сè до смртта на султанот Мехмет II Фатих (1451-1481). За некои автори овој процес бил долгорочен, но притоа мора да се нагласи дека преземањето на Балканот, попрецизно територијата на Македонија, било реализирано во рамки на две основни фази. Првата била со именување на вазали, или поточно дефинирано со непосредно поставување нови локални управители, кои од своја страна ја управувале територијата во името на Османлиската Империја.

Од тука може да се заклучи дека Османлиската Империја во процесот на заземањето на Балканот ги користела локалните владетели за да ја преземе територијата. Со наведената политика, империјата од своја страна не ја допирала сензибилноста и социјално-политичката динамика на народите во регионот.¹

Во текот на втората фаза од управувањето на империјата, таа била организирана на директен начин, со тоа што управителите кои биле именувани во првата фаза, веќе не биле ангажирани во извршувањето на територијалното управување. Во рамки на реализирањето на втората фаза, империјата, наведената освоена територија, од своја страна ја приклучувала кон целокупноста на Османлиската Империја. Во тој однос гледано, можно е да се констатира и заклучи дека територијалната граница на народите, од своја страна, постепено ја прифатила втората фаза на управување и таквата состојба претставувала еден вид природен и нормален социјално-економски систем на живеење. Во времето на владеење на наведениот султан Мурат I, Османлиската Империја веќе ги имала заземено областите како што се: Тракија, поточно градот Едрене (1362) и продолжила понатаму со освојување на градовите Софија, Ниш и др. Во 1364 година бил заземен Пловдив, а освојувачот на овој град бил Лала Шахин-паша, кој непосредно потоа бил именуван за „владетел“ на тери-

¹ Castelan Georges, *Balkanların Tarihi 14-20 yüzyıl*, Baskı 2, превод, Dr. Ayşegül Yaraman-Başbuğ, İstanbul, 1995, стр. 61.

торијата Румелија или „Румели-беглербеги“.² По битката на Косово Поле (1389) и по поразот на српската војска, Османлиската Империја се проширила кон подлабоките области на Балканот и сè повеќе се приближила кон Централниот дел на Македонија. Но, при крајот на битката на Косово Поле загинал и султан Мурат I, а на негово место бил именуван неговиот син Бејазит Јилдирим Молња (1389-1402)³ кој уште поинтензивно го продолжил освојувањето на регионот на Балканот. Во текот на 1391 година, под команда на Јигит-паша, градот Скопје паднал во рацете на Османлиската Империја, при што, истовремено, од другата страна, Евреноз-бег ја зазел и територијата околу Солун и Тесалија во текот на 1393 година.

Македонија кон крајот на XIX век била составена од Солунскиот, Битолскиот и Косовскиот вилает, односно Османлиската Империја нејзината територија ја дефинирала како област составена од горе наведените три вилаети или според имињата на некои од нивните централни градови.⁴ Притоа, треба да се нагласи дека отсекогаш Македонија во целиот временски период од османлиското владеење претставувала одреден конгломерат на население со мултиетнички и мултикултурен карактер. Наведената констатација се потврдува и според верската припадност на населението, односно целокупното население главно било со христијанска, муслиманска и еврејска вероисповест.⁵

Македонија, како составен дел од Османлиската Империја, отсекогаш била привлечна централна земја во регионот на Балканот, најмногу поради мултиетничката и мулти-религиозната структура на населението и таа отсекогаш била една од областите на потенцијално дестабилизирање. Врз основа на наведената положба, во текот на XVIII век, на нејзината територија имало многубројни административни измени на локално и на централно ниво. Но, социјално-економските и политичките незадоволствата и дестабилизацијата на Македонија во текот на XIX век во голема мера ќе настанат по издадениот ферман во 1870 година во врска со регулирањето на верските односи во државата.⁶ Со озаконувањето на наведениот ферман, официјално била формирана Бугарската егзархија; нешто подоцна биле склучени и договорите во „Сан Стефано“, а потоа бил потпишан и Берлинскиот договор од 1878 година. Од друга страна, треба да се нагласат и појавите на првите национални движења во рамките на Османлиската Империјата, кои биле направени од страна на српскиот народ, а ова национално движење се исполнило со формирањето на независна државна територија. Но, од друга страна гледано, како последица на директната подршка од Русија, бугарското национално движење сè повеќе зајакнувало. Бугарската црква од своја страна покренала иницијатива за

² Исто, стр. 62

³ Зборот Јилдирим на турски јазик има значење на гром кој воедно ја симболизира енергичноста на новиот султан и страста за освојување на нови територии.

⁴ Şıvgın Hale, Osmanlı Arşiv Belgeliyle 1902-1912 Yıllarında Makedonya, İstanbul, 2000, стр. 1.

⁵ Hüner Tuncer, Osmanlı'nın Rumeli'yi Kaybı 1878-1914, Kaynak Yayınları, İstanbul, 2010, стр. 68.

⁶ Истото, стр. 1-2

одвојување од Цариградската патријаршија. Од текот на 1860 година, наведеното црковно барање сè повеќе се потенцирало и биле покренувани максимални напори за да се реализира бугарското национално барање. Иако Османлиската Империја, на самиот почетокот се трудела да се изврши одлагање и игнорирање на барањето, сепак на 11 март 1870 година со еден нов ферман издеден од страна на везирот и садриазамот Али-паша бил и официјално прокламиран бератот во врска со потврдување на бугарското барање.⁷ Со добиените права бугарската црква веќе имала подготвено и план за проширување на територијата под своја надлежност, а овој државно-правен акт ќе биде спротивен со интересите на Османлиската Империја. Во текот на 1877-1878 година, во војната помеѓу турската војска и Русија, како победник излегла Русија. Како последица од поразот, Османлиската Империја била принудена да го потпише „Сан-Стефанскиот“ договор со кој Романија, Србија и Црна Гора добиле државна независност. По склучување на наведениот договор веќе започнал да се проширува и интересот на бугарските нови барања и амбиции. По потпишувањето на „Сан-Стефанскиот“ мировен договор, областа на Источна Румелија, чија граница се протегала од Дунав до Егејското Море, требала да се интегрира во границите на новосоздадената држава Бугарија.⁸ Со формирањето на новата т.н. „Голема Бугарија“ Русија сè повеќе започнала да доминира на територија на Балканот. Таквата гео-стратешка и воено-политичка положба започнала да предизвикува политичка вознемиреност во очите на европските држави, при што посебно и интензивно се почувствувала во очите на Австро-Унгарија и Англија.

Доминацијата на Русија во сферата на Балканот подразбирала елиминирање на европската присутност на Балканот, а исто така и поспецифично гледано и кон територијата на Македонија. Со развојот на стратешката и воената состојба сè повеќе се подразбирало, дека новата и „Голема Бугарија“ како држава ќе биде под силно влианије на Русија, а не под влианије на европските држави.⁹

По новонастанатата „Сан-стефанска Бугарија“ европските држави започнале со нивните дипломатски реакции, сè додека не се дошло до едно заедничко решение, кое посебно се однесувало на прашањето во врска со организирање на нов конгрес, со крајна цел: да се дефинираат границите на сите балкански држави. Така, поради покренатата иницијатива од страна на европските водечки држави се одржал „Берлинскиот конгрес“ во 1878 година. Целта на оваа конференција била да се спречи формирањето на „Голема Бугарија“. Според решенијата на конференцијата, територијата на Бугарија требала да се подели на три дела. Територијата што била дефинирана како Македонија, се барало да ѝ се остави на Османлиската Империја, но под услов да се направат

⁷ Mahmut Celeleddin Paşa, Mirat'ul Hakikat, cilt 1, İstanbul, 1990, стр. 36-37.

⁸ Şıvgın Hale, Osmanlı Arşiv Belgeleriyle 1902-1912 Yıllarında Makedonya, İstanbul, 2000, стр. 2.

⁹ Armağanoğlu Fahir, 19 Yüzyıl Siyasi Tarih, TTK İstanbul, 1997, стр. 23.

нови одредби и да се спроведуваат реформи на територијата на Македонија.¹⁰ Во содржината на договорот клучната точка бил членот 23 од Берлинскиот договор со кој од страна на европските држави се барало да се направат и спроведат нови реформи во Македонија.¹¹ Дури и во текот на 1902 година, кога почнале немирите во Македонија, европските сили како Австро-Унгарија, Русија и Англија, секоја од своја воено-стратешка и геополитичка гледна точка, се натпреварувале кој да ја контролира територијата на Македонија. Поради направениот пакт (кој бил направен тајно) помеѓу Австро-Унгарија и Русија во 1897 година, започнал процесот на дестабилизација на територијата на Балканот, при што во голема мера била зафатена и Македонија. Според заклучоците на наведениот таен договор, Австро-Унгарија требало да ја окупира Босна и Херцеговина, како и Нови Пазар, а помеѓу Јанина и Скадар да се формира нова држава со име Албанија, односно другите територии да бидат разделени на соседните балкански држави. Поради наведената воено-политичка состојба, треба да се заклучи, дека сèуште Македонија не го заземала централното место во рамките на новите територијални и политички промени и баланси, на непосреден начин определени и диктирани од страна на европските држави, бидејќи Кнежевството Бугарија, Кралството Грција и Кралството Србија и понатаму интензивно подготвувале планови и стратегии за распарчување на Македонија. Во делокругот на нивните глобални планови се предвидувало и формирање на илегални терористички организации, на кои главната цел им била со терор да се одвојат делови од територијата на Македонија. По избувнување на Илинденското востание во 1903 година, од страна на османлиските власти било одлучено да се формира „Македонско-Румелиска инспекција“ (Makedonyada Rumeli Müfettişliği). Во време на поставувањето на новоформираната инспекција, султанот Абдулхамид II (1876-1909) во текот на истата година, од своја страна, формирал и комисија со задача да подготви нова програма и да изврши единствено толкување на реформите, внатре во рамките на целокупната територија на Македонија. За главен инспектор бил избран и поставен Хусеин Хилми-паша, односно според информациите дадени од негова страна, на територијата во Македонија активни биле: 110 бугарски, 80 грчки, 30 српски и 5 влашки чети.¹² Историски факт претставува подготвената програма за реформи, која за релативно кратко време почнала да функционира во Македонија. По настаните во 1903 година, движењата на вооружените чети во Македонија започнале да навлегуваат во една друга, уште драматична и повлошена фаза. Така на пример, за да се контролираат активностите на бугарските чети, исто така биле формирани нови грчки, српски и влашки чети.¹³

¹⁰ Cemalettin Efendi, *Siyasi Hatıralarım*, İstanbul, 1978, стр. 33.

¹¹ Глигор Тодоровски, *Реформите на големите европски сили во македонија (1829-1909)*, 1., Скопје, 1984, стр. 71-113; Armağanoglu Fahir, *19 Yüzyıl Siyasi Tarih*, TTK Ankara 1, 997, стр. 135.

¹² Said Paşa, *Said Paşanın Hatıraları*, c.2, Kısım-ı Sani, İstanbul, 1328, стр. 371.

¹³ Şivgin Hale, *Osmanlı Arşiv Belgeleriyle 1902-1912 Yıllarında Makedonya*, İstanbul, 2000, 4.

Во текот на 1904 година, инспекторот задолжен за Румелија, Хусеин Хилми-паша, по своја лична иницијатива, наредил да се направи еден објективен и прецизен попис на населението.¹⁴ Според неговата евиденција бројот на населението во големите градови, каде се регистрирани податоците кои се однесуваат на вилаетите во Битола, Скопје и Солун, биле дефинирани следните статистички сознанија и тоа:

Муслимани	1.508.507
Бугари (Македонци, б.н.)	896.497
Грци	307.000
Срби	100.717
Власи	99.000
Вкупно	2.911.700 ¹⁵

Врз основа на направените нови реформски програми за територијата на Македонија, од страна на државните власти во војската и во администрацијата биле поставени млади офицери и бирократи. Новопоставените странски функционери и офицери, од своја страна, не им служееле на интересите на Османлиската Империја, туку на нивните матични земји за реализирање на своите политички интереси и воено-стратешки цели. Поради дојдените странски офицери и политичари, локалните османлиски управители, од своја страна не биле задоволни од новонастанатата ситуација, посебно на теренот, бидејќи таквите односи и настани воделе кон отворена анархија, постојан хаос и дестабилизација во рамките на Солунскиот, Битолскиот и Косовскиот вилает, како составни делови од целокупната територија на Македонија.

Султанот уште еднаш, од своја страна, бил принуден да ги имплементира новите акти за воведување и исполнување на реформите, кои претходно биле формулирани од страна на Австро-Унгарија, Русија и Англија во текот на 1907 година.¹⁶ Во содржината на наведените реформски барања, најбитно место заземало прашањето во врска со состојбата во локалните затвори во Македонија. Според новите реформи се барало да се дадат повеќе права на немуслиманското население. Исто така, треба да се наведе, дека европските амбасадори, од своја страна, ги подготвиле реформите непосредно по извршената посета и ревизија на затворите во Македонија. Доставените реформи му биле испратени и на Хусеин Хилми-паша, кој заедно со својата администрација го подготвил извештајот што се однесувал на присуството и застапеноста на претставниците од немуслиманското население во управувањето на градовите, како и во

¹⁴ Şivgin Hale, Osmanlı Arşiv Belgeleriyle, стр. 4.

¹⁵ Bayur Yusuf Hikmet, Türk İnkılabı Tarihi, c1,kısm 1, Ankara, 1983, стр. 164.

¹⁶ Daewood David Wade, European Dipomacy in the Near Eastern Question 1906-1909, Illinois University, USA 1993, стр. 23.

другите османлиски државни институции во Македонија, како составен дел на Османлиската Империја. Ако се направи анализа на горенаведениот извештај, подготвен од страна на Хусеин Хилми-паша, објективно гледано, ќе се потврди дека, според неговиот извештај, немуслиманското население било попривилегирано во државата.¹⁷ Меѓутоа, уште во текот на 1902 година, сите направени реформи ја поставиле Македонија во многу незгодна и нестабилна социјално-економска, политичка, верска и меѓуетничка состојба бидејќи речиси секој ден големите сили од Европа доставувале нови барања со изговор за спроведување на нови реформи и.т.н. Но, во суштина гледано, новопоставените барања не ја стабилизирале верско-политичката, социјално-економската, националната ситуација во Македонија. Напротив, со наведените барања од страна на европските земји, Османлиската Империја, не само што не ги одбивала странските барања, туку секој пат настојувала да ги исполни нивните настојувања во врска со регулирањето на управно-административниот систем, кој постоел на регионално и на локално ниво. Со доставувањето на новите реформи за Македонија, главната цел на англискиот министер за надворешни работи и посебно на кралот на Англија, Едвард VII, била да се изврши целосно отцепување на Македонија од државните граници на Османлиската Империја. И, како реална последица од направените притисоци и напори вршени од страна на Англија, секој ден сè повеќе ја ориентирале Османлиската Империја да се приближи кон политиката на Германија.¹⁸

По завршувањето на парламентарните избори во Османлиската Империја, а со тоа и во Македонија, и со извршениот преврат (VII.1908) од страна на Младотурците и детронизирањето на султанот Абдул Хамид II, уште во текот на првите денови од Младотурската револуција спроведувањето на ветените реформи било прифатено од страна на широките народни маси, како еден вид нов концепт од демократија, либерализација и слобода во државата. Но, потоа во текот на период од четири до пет месеци, политичката ситуација во земјата повеќе не била како во првите денови од револуцијата. Партијта „İttihat ve Terakki“ („Единство и напредок“) почнала да ја губи славата и популарноста кај народните маси. Притоа, султан Абдул Хамит II бил остранет од престолот и на негово место бил избран новиот султан Мехмет V Решат.¹⁹ Сепак, на крајот од стабилноста и почетокот на дестабилизација на македонскиот регион, настаната анархична состојба, во голема мера ќе биде причина за направените измени во „Законот за здруженија на граѓаните“. Со направените измени било забрането организирање на здруженија врз основа на етничка определба.²⁰ Непосредно по регулирањето на наведениот закон, исто така, бил објавен и новиот „Закон за четите“ од 8 мај 1909 година. Врз основа на овој закон биле

¹⁷ Şivgin Hale, Osmanlı Arşiv Belgeleriyle, стр. 5.

¹⁸ Исто, стр. 5

¹⁹ Cemalettin Efendi, Siyasi Hatıralarım, İstanbul, 1978, стр. 6.

²⁰ Şivgin Hale, Osmanlı Arşiv Belgeleriyle 1902-1912 Yıllarında Makedonya, İstanbul, 2000, стр. 5.

казнувани и затворени нови лица, кои биле вмешани во тајни организации.²¹ Од друга страна, Македонците се нашле вознемирени поради фактот што бегалци од Босна, кои биле општо познати како мухаџири, во голема мера биле сместувани на територијата на Македонија.

²¹ Shaw Stanford-Ezel Kural, Osmanlı İmparatorluğu ve Modern Türkiye, İstanbul, 1983, стр. 344.

1

**ГРАДОВИТЕ НА МАКЕДОНИЈА
ОД КРАЈОТ НА XVII
ДО XVIII ВЕК**

1. РАЗВОЈОТ НА ГОЛЕМИТЕ ГРАДОВИ И НАСЕЛБИ

На самиот почеток, за да се направи паралела на подробна анализа во врска со развојните етапи на македонските градови, неопходно е да се прикаже еден дијаграм на преглед за провинциското, административното и судско-управно организирање на Османлиската Империја од претходниот временски период. Според редоследот на историските настани, таквата оценка ќе се направи врз основа на содржината на оваа глава. Во тој однос гледано, градовите во Македонија и нивната државна администрација, во класичните османлиски времиња се базирале на дефинираните исламски градби и функционирањето на комуналните мрежи.

Исто така, треба да се нагласи дека одржувањето на социјално-економскиот живот во градовите и селата, во секој случај гледано, најмногу се однесувал кон исполнување на финансиската реализација, непосредно поврзана со стопанската дејност извршувана од страна на трговците, занаетчиите, еснафите, пазарите, панаѓуриите, вакуфите, како и разните исламски, христијански и еврејски, верски и културно-просветни задолжени имоти и сл.²² Во наведените услови, управувањето на градовите се извршувало преку службените задолженија на кадиите, јасакчиите, мухтесебите, ајаните и останатите службени лица, регулирани преку строго организиран централен систем, исполнет со одговорни воени и административни задолженија кон државата. Економијата имала голема улога во развивањето на градовите, посебно еснафите играле витална улога во развивањето на градовите. Тие, преку своите здруженија, претставувале еден вид организирани бизнисмени, кои сами по себе функционираше во различни производни сектори, непосредно, и најмногу поврзани со трговијата во градовите.²³ Началниците и раководителите на еснафите биле членови и на водечката елита која што управувала со градовите на Османлиската Империја, односно еснафите биле „административни линкови“ воспоставени помеѓу султанот и населението. Но, сепак треба да се внимава и да

²² Јован Јанев, Историските и социјално-економските аспекти на еснафската организација во Македонија во времето на турското владеење, Скопје, 2001, стр. 17-25.

²³ N. Işık Demirkan, A Study of Ottoman Modernization on the City: the Sixth Municipal Districts of Istanbul (1858-1877), Ankara, 2006, стр. 15.

се нагласи дека еснафите никогаш не биле на директен начин вклучени во управувањето на градовите или дека биле на некој начин членови на централната администрација, туку тие ја вршеле улогата на еден вид посредници помеѓу султанот и населението во градовите.²⁴

Еснафите, од своја страна, на социјално-економски начин го одржувале развивањето на градовите, и со тоа ја имале улога во балансирање на цените; снабдување на стока за трговијата, како и одржување на јавниот ред и мир во чаришиите. За да се направи еден преглед во врска со горе наведените работи, за развивањето на градовите, еснафите имале широка поддршка од страна на високите, на хиерархиски начин поставени, државни функционери како што биле: шеџовите, кетхудите и јигит-башиите. Кетхудите и јигит-башиите биле едни од главните фактори за извршување на општинските работи.²⁵ За развојот на градовите, исто така, биле потребни набавувања за виталните потреби за граѓаните како на пример: снабдување со вода, производство на храна, одржување на хигиената, образование; потоа репарирање на градовите и одржување на инфраструктурата, при што овие работи биле правени од страна на еснафските организации.

Во процесот на развивање на градовите, единиците дефинирани како „mahalle“ (маало) преставувале еден вид на административен систем, кој од своја страна ја играл најважната улога. Маалото преставувало еден вид на највитално организирање на населението во градовите. Маалата имале свои методи за одржување на редот и мирот во рамките на нивните средини.²⁶ Тука мора да се наведе и фактот дека маалото не било организирано според верската и професионалната структура. Во едно исто маало живеело население од различна верска конфесија и економски професии.²⁷ Истата состојба била присутна и во градовите во Македонија. Кога ќе се направи анализа на градовите во Македонија, во основа ќе се потврди фактот дека и во големите градови на Македонија како во Солун, Битола, Серес, Драма, Скопје, Тетово и останатите градови, муслиманското и немуслиманското население, со различна социјално-економска структура, живееле во исти маала.

Со наведеното организирање на градовите во рамките на Османлиската Империја, се дало голем придонес за развојот и интегритетот на градовите во Македонија. Исто така, таквото организирање овозможувало, истовремено, еден однос на одбегнување на нестабилноста и деструктивноста на муслиманското и немуслиманското население.

²⁴ Gabriel Baer, 'The Administrative, Economic and Social Functions of Turkish Guilds', *International Journal of Middle East Studies*, Vol. 1, No. 1, 1907, стр. 25.

²⁵ N. Işık Demirkan, *A Study of Ottoman Modernization on the City: the Sixth Municipal Districts of Istanbul (1858-1877)*, Ankara, 2006, стр. 16.

²⁶ Исто, стр. 17.

²⁷ Özer Ergenç, *Osmanlı Şehirlerinde Esnaf Örgütlerinin Fizik Yapıya Etkileri, İslam Geleneğinde Günümüzde Şehir ve Yerel Yönetimler, İlke yayınları, İstanbul, 1996, стр. 409.*

Како една од развојните етапи на големите градови во империјата, вакуфите од своја страна, исто така, играле голема улога. Главните мотиви за формирање на вакуфите биле снабдување на општинските услуги и овозможување на просторите за градење на јавни објекти, или поточно речено целосно развивање на градовите.²⁸ За градбата и развојот на големите градови на Балканот, како и во целата Османлиска Империја, потребни биле повеќе организирани производни дејности. За исполнување на наведеното, вакуфите биле еден од најефикасните методи за развојот на градовите. Според еден од најпознатите турски светски историчари, Халил Иналџик:

„Во класичните времиња ориентот ја имал среќата или вештината за развивање на вакуфите во исламските градови со свекупниот комплекс, кој што го сочинувале џамии, болници, пазари, медреси, амами, голем број на урбани единици, како што се водоводни ситеми. Вакуфите биле изградени во градовите и биле контролирани и репарирани од страна на мутеселимите.“²⁹

Според предходните становништа и оценки, можно е да се констатира и заклучи дека за развојот на градовите во Османлиската Империја голема улога одиграле вакуфите.³⁰ И во Македонија може да се види дека, во големите градови како Скопје, имало изградено многубројни вакуфи со цел: подобра изградба и развој на градовите. Вакуфите, исто така претставувале работни единици, кои самите се финансирале од стопанскиот живот на градовите во империјата. Но, направените економски промени во XVII и XVIII век, веќе ја менуваат и функционалноста на вакуфите. Тие измени го измениле и капацитетот на функционирањето на вакуфите, така што веќе изградените вакуфи во класичниот период не биле ефикасни во новиот период. Објавените војни во текот на наведените векови ја исцрпиле и економската моќ на вакуфите во империјата, бидејќи нивните финансиски капацитети започнале да се користат за исполнувањето на воени цели, а со тоа започнува и фазата која води кон неодржување на социјално-економски план и пропаѓање на вакафите.

Според наводите на авторот Суреја Фароќи:

„Вакуфите со нивните загуби почнаа да го зголемуваат заемот на дуќаните што ги поседуваа, што донесе до бунт и критики од страна на еснафите. Така тие веќе почнаа да ја губат моќта и не можеше да се направи снабдување на финансиски средства за општинските градежни услуги.“³¹

Развојот на градовите во Македонија во текот на првата половина од XIX век започнува и со направените измени во управно-административните системи. Во текот на првите децении од наведениот век територијата на Маке-

²⁸ Исто, стр. 18.

²⁹ Halil İnalçık, Istanbul: An Islamic City, Journal of Islamic Studies I Istanbul, 1990, стр. 8.

³⁰ Ахмед Шериф, Развојот на вакафските институции во Македонија во времето на османлиското владеење, Балканите между традицијата и модерноста, Софија, 2009, стр. 56-72.

³¹ Suraiya Faroqi, Osmanlı Kültürü ve Gündelik Yaşam: Ortaçağdan Yirminci Yüzyıla, Tarih Vakfı Yurt Yayınları, İstanbul, 1997, стр. 250.

донија претставувала еден од деловите на „Ејалетот Румелија“, со главен административен центар сместен во Софија. Но, поради развојот на воено-политичките и стартегиските состојби, како и спроведувањето на реформите во Османлиската Империја, на Балканот и во Македонија, со одлука на султанот Махмуд II (1808-1839) од 5 април 1828 година, центарот на Румелискиот ејалет и на III армиски корпус на Османлиската армија од Софија бил префрлен во Битола.³² Со ваквото организирање, градот Битола започнал да се формулира како еден нов административен и воен центар на државата. Наведениот град, како политички и образовен центар, ќе почне да ја менува својата архитектонска и економска физиономија кон позитивен и прогресивен правец. Така на пример, според францускиот патописец Феликс Божур, Битола имала од 10.000 до 12.000 жители при крајот на XVIII век, а според друг француски патописец Ами Буе, Битола во 1835 година се зголемила на 40.000 жители.³³ Според податоците од архивските документи, кои следуваат по ова, може да се види и конкретниот развој на градовите во Македонија. Била извршена поправка на ѕидот на „Bejlik Zahire-ambarot“ на скопското кале, изграден на нов мост на реката Драгор во Битола по уривањето на стариот, од причини што на истиот требало да се извршуваат чести поправки. Наведената изградба била завршена на 23 јули 1847 година.³⁴ Потоа, следувала изградба на дрвен мост на реката, место кое било оддалечено два часа од кумановската каза, а со цел да се оневозможи реката да ја оштети околината во зимски период. На 8 септември 1859 година³⁵ било завршена доградбата на изградените базени покрај изворот на кисела вода од минералните води што се наоѓале во близината на Битола, со што бил донесен уште еден извор на слатка вода за потребите на населението. На исто место се планирало и градење на една кафеана и одморалиште.

Неопходните финансиски средства биле обезбедени од фондовите на државата. Понатаму, исто така, на 14 ноември 1863 година³⁶ на одреден начин биле обезбедени финансиски средства од страна на народот за изградба на телеграфска станица во градот Прилеп, односно додавање нова телеграфска линија Битола-Прилеп, со официјално регистриран список на лица што финансиски помогнале при самата изградба на наведената телеграфска станица. На 17 август 1896 година,³⁷ од страна на државата била изградена нова телеграфска станица во Охрид, од причини што таму сè уште не поминувала телеграфска линија помеѓу градовите Битола и Елбасан. На 24 август 1869 го-

³² А.Д.Новичев, Историја Турции, II, Новое время, Част прваја (1792-1839), Ленинград, 1968, с.227; А.Вишко, Битола и Битолско во втората половина на XIX век според Османските и дипломатските извори, Струга, 2007, с.58; Andrew Rossos, Macedonia and the Macedonians A History, Hower Institution Press, Stanford University Stanford, California, 2008, стр. 63.

³³ Историја на македонскиот народ, том трети, Македонија во деветнаесеттиот век до Балканските војни (1912-1913), Скопје, 2003, стр.17.

³⁴ Исто, стр. 18.

³⁵ Исто, стр. 19.

³⁶ Исто, стр. 21.

³⁷ Andrew Rossos, Macedonia and the Macedonians, стр. 25.

дина, според записникот за изградбата на кланица во Скопје и за сумата средства што биле потребни за изградбата, биле земени пари од благајната на општината на 6 февруари 1870 година.

Во соработка на државата со народот, исто така, биле изградени уште неколку телеграфски станици во градовите Куманово и Крива Паланка, како и инсталирање на телеграфска линија од Скопје преку Куманово, Крива Паланка до Кустендил и од Куманово до Врање, која била завршена на 1 јануари 1877 година.

Со одобрување од страна на падишахот му се издала дозвола на Алфред Кавела за период од 99 години за изградба на железничката линија што требала да се изгради од Солун преку Бер (Кареферија) и Воден до Битола, под покровителство на „Дојче банк“ во Берлин.

Наведената идеја била подржана и од страна на делегацијата на кујунциите од наведениот град. Исто така, била издадена наредба од падишахот, во врска со почнување на работите за инсталација на двата посебни пата, едниот од Битола за градот Валона, а другиот до Драч. Овој проект бил одобрен на 15 ноември 1888 година.

Во рамките на наведениот контекст гледано, исто така, била дозволена изградба на патот од Струга, кој минувал покрај реката Дрим од страната на селото Враништа до селото Дабовјани, како и чистење на реката која извираше некаде во пределите на околината на Охрид, со одредена цел: да се оневозможи истата река да предизвика штета во околината. Овој проект бил официјално одобрен од страна на османлиските централни власти на 18 мај 1896 година.

Кон предходно наведениот контекст гледано, со повелба од падишахот во 1899 година, се одобрило да се користат финансиски средства од буџетот за поправка на згради со цел да се обнови скопската телеграфска станица. Поради застојот во трговијата, народот не успеал да обезбеди парични средства за својот дел, иако претходно се обврзал дека ќе се обезбедат до 14 јуни 1899 година.

Со развиток на занаетите и на трговијата, се појавила и потреба од либерализација и проширување на стопанските врски помеѓу градовите, посебно во извозната и увозната трговија со балканските и европските држави. Во наведениот процес започнале да се вклучуваат и лица од македонско потекло. Така, на пример, се обновил бератот доделен во јануари 1835 година на Ангеле, син на Стефан Робе од Охрид, кој бил припадник на рајата во османлиската држава, за одобрена трговија со Европа.

Регулирањето на трговијата во рамките на границите на османлиската држава било усогласено со меѓународното право, односно се настојувало да се врши придржување кон одредени правила на трговските работи кои се одвивале помеѓу странските трговци и немуслиманските трговци. Во врска со наведените определби, на припадниците на османлиската држава им се забра-

нувало мешање во облеките, јадењата и пијалоците на лицата од странско потекло, како што биле: сведоци на договори, преведувачи, трговци и ополномоштеници; судските предмети што ја преминувале цената над 4.000 акчиња, требало да се префрлат на судовите во Истанбул. Понатаму, да не се отежнуваат процедурите околу пренос на судските предмети во трговските судови или во Истанбул. Доколку тоа се побарало од самите странските трговци, требало предметите да се решаваат во согласност со договорите воспоставени со тие држави на 25 март 1841 година.

При развојот на градовите во периодот на XVIII-XIX век, голема улога одиграле и трговските дестинации или патишта кои ги спојувале градовите со другите делови на државната територија. Според еден извештај од 1866 година, главниот пат од Солун, кој ги поврзувал другите провинции на Османлиската Империја „Виа Егнатија“ (Via Egnatia), бил поплочен и проширен.³⁸ Изградбата и проширувањата на патиштата, кои ги поврзувале поголемите градови во Македонија, нешто подоцна ќе бидат поинтензивно градени, посебно кон крајот на XIX век. Во долу приложената табела се дава краток преглед во врска со изградбата на актуелните и новите патишта.³⁹

Вилаети	Сидови за поддршка				Мостови		Патишта	
	Со материјали		Без материјали					
	1882	1881	1882	1881	1882	1881	1882	1881
	км	км	Км	Км	км	км	км	км
Битола	38	-	3	-	350	-	79	-
Солун	1	-	1	-	88	-	25	-

Заедно со проширувањето на виталните патишта и во трката за развојот на градовите и провинциите, централните османлиски власти од своја страна организирале и комерцијални области. Исто како за развојот на железничките дестинации се обезбедувал капитал и за напредок на градовите, како во случајот со градот Солун, кога во 1840 година, истиот станал центар на трите главни железнички пруги, кои се вкрстувале во овој град и кој во подалечна иднина ќе претставува еден од најголемите трговски центри во рамките на Османлиската Империја, по Истанбул.⁴⁰

³⁸ Tetsuya Sahara, *The City in the Otoman, Empire Migration and Making of Urban Modernity*, Edited by: Ulrike Freitag, Malte Fuhurmann, Nora Lafi and Florian Riedler, SOAS Routledge Studies on the Middle East, Routledge Taylor and Francis Group, London and New York, 2011, стр. 38.

³⁹ Selahhatin Bayram, *Osmanlı Döneminde Selanik Limanı: 1869-1912*, Doktora Tezi, T.C. İstanbul Üniversitesi Sosyal Bilimler Enstitüsü, İktisat Anabilim Dalı, İktisat Tarihi Bilim Dalı, İstanbul, 2009, стр. 21.

⁴⁰ Исто, стр. 17.

Геостратегиската положба на градот Солун, поставен во правецот помеѓу Истанбул и Европа, во континуитет го зголемувала економскиот капацитет и трговските ресурси на градот. Развојната положба на градовите сè повеќе растела со спроведување на новите реформи во Османлиската Империјата. Во текот на 1860 година, новите европски реформи во урбанизмот најмногу биле применети во градот Солун, кој ќе се трансформира во еден нов и динамичен град.⁴¹ Со воведување на новите реформи, во Солун и во останатите големи градови во Македонија, во голема мера ќе се подобри инфраструктурата на градовите. Посебно во Солун ќе започне обновување на водоводните канали, осветлувањето ќе се прорашири, а исто така и другите инфраструктурни елементи ќе се подобруваат. Во текот на 1870 година улиците на Солун започнале да се осветлуваат со газииени ламби за улици.⁴² Како пример за ваквиот вид развој на инфраструктурата, може да се земе и формирањето на единицата за собирање на градскиот отпад. Така на пример, во Дојран биле ангажирани одреден број лица секое утро да ги чистат улиците на сите еснафски дуќани, пазари, улици и квартави.⁴³ Во текот на втората половина XIX век започнал и процесот на индустријализација, иако империјата не можела да го фати чекорот на индустријализацијата, но сепак, во овој век можно е да се констатира и да се заклучи дека биле изградени многубројни фабрики. Посебно во градовите, кои се позиционирани до морето, како Истанбул и Солун, со текот на времето сè повеќе им растела вредноста во врска со развојот и напредокот на трговијата.⁴⁴ Социјално-економскиот развој на градовите со себе го донел и развојот на физиономијата и урбаната структура на градовите. Според констатацијата на авторот Борис Џипан: „Кај османлиските државни управници имаше голема желба за копирање на европските модели во Македонија. Управителите скромно почнале да ги имитираат европските институции како: училишта, основни судови и други јавни објекти, кои биле изградени според европските модели. Во Битола и Прилеп биле изградени саат кули со европски дизајн“⁴⁵

⁴¹ Исто, стр. 33.

⁴² Tetsuya Sahara, *The City in the Otoman*, 2011, стр. 39.

⁴³ Исто, стр. 40.

⁴⁴ Selahhatin Bayram, *Osmanlı Döneminde Selanik Limanı: 1869-1912*, Doktora Tezi, T.C. İstanbul Üniversitesi Sosyal Bilimler Enstitüsü, İktisat Anabilim Dalı, İktisat Tarihi Bilim Dalı, İstanbul, 2009, стр. 39.

⁴⁵ Борис Чипан, *Македонските градови во XIX век и нивната урбана перспектива*, Скопје, 1978; Tetsuya Sahara, *The City in the Otoman, Empire Migration and Making of Urban Modernity*, Edited by: Ulrike Freitag, Malte Fuhrmann, Nora Lafi and Florian Riedler, SOAS Routledge Studies on the Middle East, Routledge Taylor and Francis Group, London and New York, 2011, стр. 39.

2. УПРАВНО-АДМИНИСТРАТИВНОТО ОРГАНИЗИРАЊЕ НА ТЕРИТОРИЈАТА

Управно-административното организирање на територијата во рамките на Османлиската Империја, со текот на времето добила видни и прогресивни промени. Во многу нешта, санџакот преставувал еден централен, управно-административен орган во состав на Османлиската Империја, непосредно по освојувањето на одредено место. Управниот систем на Османлиската Империјата, на чело со султанот, во организирањето на тоа место започнувал со санџакот (sancak), со кој раководел бегот, според централистички начин на владеење составен од страна на султанот.⁴⁶ Во класичното османлиско време, или во првите години на формирањето на Османлиската Империја на Балканот, управно-административното организирање на територијата било воспоставено на наведениот начин, но за релативно кусо време, а системот за организирање претрпел низа измени. Измената ќе се направи со тоа што ќе се формира најголемото и најдолготрајно управно-административно организирање, а тоа било формирање на „Румелискиот беглербегски“ систем на османлиското владеење.⁴⁷ Главен град на новоформируваниот беглербегат бил градот Пловдив, но по кратко време ќе биде преместен. Наведената состојба била меѓу првите фази од организирањето на територијата. По формирањето на споменатиот беглербеглук, територијата на Османлиската Империја ќе се организира врз основа на бејлергерлуци.

Кон крајот на XVI век, во империјата вкупниот број на овие административни-управни единици изнесувал 32 беглербеглуци. Од наведениот вкупен број, само 5 од наброените биле лоцирани и организирани во Европа.⁴⁸ Кон

⁴⁶ Bilal Eryılmaz, Osmanlı Devletinde Gayrimüslim Tebanın Yönetimi, Risale Basın-Yayın 2 Baskı-Mart, İstanbul, 1996, стр. 123.

⁴⁷ Зборот беглербег има османско потекло, односно значењето на зборот беглербег преставувало: еден вид на управител што се наоѓа над еден или повеќе бегови. Така на пример, „Румелискиот беглербеглук“, кој се состојеше од пет или шест беглуци, над овие беглуци или над управителите-бегови, беше поставен најголемиот бег или беглербегот, односно бег над беговите.

⁴⁸ Петте беглербеглуци во Балканот биле следните: Румелија, Босна (со главниот град

крајот на XVI век, како и во почетокот на XVII век, на територијата на Балканот имало вкупно 30 санџаци. Наведените санџаци сè до првите децении на XIX век, ќе го одржуваат статусот на чело со воинствени управители т.н. санџак-бегови. Таквите бегови, како прво биле началници на спахиите, а спроти нив се наоѓал и одговорниот за правните работи т.е кадијата (kadı). Кадијата, според старотурските исламски традиции и нивните норми содржани во рамките на обичајното право на Османлиската Империја, доаѓал од средина на врвните улеми на империјата. Всушност, кадијата од своја страна ја претставувал државната и службената функција, непосредно поставувана од страна на султанот. Тој како извршител на шеријатскиот правен систем бил независен, посебно во извршувањето на определените обврски, за кои одговарал непосредно пред султанот.⁴⁹

При разгледување на наведените правни состојби, можно е да се констатира, дека бегот на одреден управно-административен регион не можел да решава некој проблем или да одлучи без да се консултира со кадијата.

Санџаците во рамките на внатрешното организирање, биле поделени и во помали управно-административни единици. Внатрешното организирање, истовремено било поделено и на две единици, како што биле: казата (kaza) и нахијата (nahıye). Во казите и нахиите биле испраќани управители кадии. На прв поглед, можеби, овој систем на управување изгледал како паралелна власт, но мора да се констатира фактот дека таквиот систем бил најсовршен систем за регулирањето на правните односи во Османлиската Империја, кој што ќе потрае сè до средината на XIX век.

Новото управно-административно организирање било направено по објавувањето на Танзиматот, посебно потцртано уште со уредбите на Ѓулханскиот хатишериф од 1839 година, а нешто подоцна и по завршувањето на Кримската војна (1853-1856) година, со објавувањето на Хатихумајунот од 18 февруари 1856 година. Со Кримската војна излегле на виделина бројни недостатоци во однос на управно-административното уредување и организирање на територијата. Пред воведувањето на Танзиматот и сите реформи, со општините управувале кадиите. Всушност, кадијата претставувал еден вид администратор, кој заземал место над градоначалникот, управителот на правната служба. Доколку се анализира и дефинира управната положба на кадијата, ќе произлезе, дека тој во исто време ја вршел должноста на кадија, градоначалник и управител.⁵⁰ Од друга страна гледано, маалото (mahalle) заземало едно специфично место во рамките на целокупниот централизиран систем содржан во османлиската управно-административна организација.

Сараево), Егејските Полуострови (со главниот град Гелиболу), Будим (со главниот град Будим) и Темишвар (со главниот град Темишвар).

⁴⁹ Castelan Georges, *Balkanların Tarihi* 14-20 yüzyıl, стр. 124.

⁵⁰ Исто, стр. 130.

Зборот град во османлискиот јазикот бил дефиниран како „шехир“ (şehir), кој што потекнува истовремено од персискиот збор шехир (şehir).⁵¹ Исто така, заедно со „шехир“ можно е да се претпостави и употребата на други дефиниции за градовите во Османлиската Империја. Во градовите каде трговијата била поврзана и имала витално значење за развојот на населението, блиските приградски места се дефинирале и како касаби (kasaba).⁵² Градовите и селата, кои биле засилени со администрација, се именувале како паланка (palanka), а за градовите каде имало концентрирано многубројно население од христијанско потекло, таквите места се дефинирале како ва-рош (varoş).⁵³

Како пример земено, денеска во Република Македонија, сè уште може да се види дека гореспомнатите дефиниции за именувањето на градовите и понатаму се присутни. Како конкретен факт може да се наведе името за градот „Крива Паланка“, кое потекнува од зборот „паланка“.

Во принцип гледано, сите градови, внатре во Османлиската Империја, припаѓале во сопственост на султанот, но во пракса гледано, султанот за управувањето на градовите ги ангажирал неговите државни службеници, како што биле: везирите и пашите поставени со највисок ранг; потоа беглер-беговите, санџак-беговите, ајаните, мутасарифите, кадиите, јигит-башиите, мутеселимите, војводите, т.н. Но, доколку се направи еден дијаграм на генералниот преглед во врска со дефинирањето на целокупната состојба на управувањето на градовите, султанот од своја страна управувал со 1/4 од градовите.⁵⁴ Големите градови, како што се: Едрене, Солун, Софија, Битола, Серес, Скопје и други, секогаш биле под директна контрола на султанот.

Од страна на Османлиската Империја, организирањето на градовите во текот на XVIII век, во Македонија и пошироко во Балканот, било направено согласно со другите исламски држави и според системот на „ihtisab“, или на македонски општина, а како управител на општината бил именувано лицето „muhtesip“ или на македонски градоначалник.⁵⁵ Лицето кое било избрано како градоначалник на градот, исто било именувано како „ihtisab ağası“ или „ihtisab emini“.

Во текот на 1826 година, по елиминацијата на воениот ред на јаничерите, во управувањето и организирањето на градовите и градските форуми, во голема мера биле направени неколку радикални промени. Со новите измени направени од 1826 година, посебно со воведувањето на „Новиот закон“, позицијата на градоначалник „ihtisap ağalığı“ се трансформирала во „Министерство за општини“ (ihtisab nezareti).⁵⁶

⁵¹ Исто, стр. 133-134.

⁵² Исто, стр. 133-134.

⁵³ Исто, стр. 133-134.

⁵⁴ На пример во 17 век, од 177 населено место, 45 му припаѓале на султанот, 88 на садразамот, а 26 населени места им припаѓале на беглер-беговите и санџак-беговите.

⁵⁵ Akkündüz Ahmet, Bilinmeyen Osmanlı, Osmanlı Araştırmaları Vakfı, İstanbul, 1999, стр. 348-349.

⁵⁶ Истото, стр. 349.

Според „Заколот за општините“ Османлиската Империја во XVIII век, од своја страна имала направено еден вид радикално реформирање на класичниот систем на градовите. Со направените измени положбата на градовите во Македонија се изменила, со тоа што на градоначалникот му биле регулирани ингеренциите и обврските. Фактички гледано, со новите измени или подобро речено со формирањето на новото „Министерство за општините“, градоначалниците биле поврзани директно со везирот и заземале видно место во државниот протокол на Османлиската Империја.⁵⁷ Со новите измени положбата на градовите во Македонија ќе се измени значително. Притоа, може е да се заклучи и констатира дека со направените измени од 1826 година започнал новиот процес на измени во организирањето на градовите во Македонија. Веќе во текот на 1868 година, бројот на вилаетите (vilayetler) се зголемил, империјата се состоела од 22 вилаети и 6 провинции (eyalet).⁵⁸ Во текот на 1869 година уште еднаш биле направени измени во организирањето на вилаетите на Османлиската Империјата, со тоа што од вкупно 22 вилаети се формирал уште еден вилает и бројот се зголемил на 23 вилаети.⁵⁹

Со конституирањето на новите измени, не само што се покачил бројот на вилаетите на Балканот, туку со новите закони и другите измени, Скопскиот вилает (Üsküp Vilayeti) во XVIII век, веќе станал еден од најважните вилаети во составот на Османлиската Империја. Така на пример, Призренскиот вилает ќе се подели на три санџаци: Призренски, Дебарски и Скопски санџак.⁶⁰

Управно-административната состојба на империјата не била секогаш во статична положба, напротив, секогаш биле правени радикални измени во регулирањето на територијата. Кон крајот на владеењето на султанот Махмут II (1808-1839), администрацијата на управувањето сè повеќе се централизираше. Овој процес на централизација и понатаму продолжил да се зацврстува и во времето на Танзиматот.⁶¹ Управителите на различните територии во империјата во наведениот период, од своја страна, не можеле да дејствуваат без начелна соглас-

⁵⁷ Исто, стр. 349

⁵⁸ Rizay İskender, Osmanlı İmparatorluğunda Vilayetler Sisteminin Niteliği 1864-1878, Çevren no:12, Priştine, 1967, стр. 14-15.

⁵⁹ Menzies Suterland, History of Ottoman Empire in Europe, Devlet-i Aliye Salnamesi 1285, London and Glaskow, 1877, стр. 170-190.

⁶⁰ Rizay İskender, Osmanlı İmparatorluğunda Vilayetler Sisteminin Niteliği, стр. 14-15.

⁶¹ Танзимат преставувал еден вид закон прогласен од страна на султанот во 1876 година, со прогласување на Танзиматот се менувал социјално-политичкиот живот на граѓаните на Османлиската Империја. Исто така, се променила и доминанцијата на немуслиманскиот народ во управување на османлиска администрација. Во наведениот период, Османлиската Империја сите свои напори ги трошела за да го постигне реформскиот процес слично со европските држави. Со сите направени реформи и реорганизирањето на управно-административниот систем се настојувало да се прилагодат според европските стандарди. Индикациите на Танзиматот не влијаеле само врз муслиманските, туку и на немуслиманските народи. Заедно со спроведувањето на Танзиматот, правото на учествување во социјално-политичката свера на немуслиманските народи сè повеќе се зголемувала.

ност на централната власт. За да се одбегне оваа ново настаната централизација на империјата, после Танзиматот биле преземени енергични чекори во спроведување на законските мерки. Како прво: за да се одбегне долготрајната бирократизација, истите биле унифицирани и биле формирани нов вид на провинции „vilayetler”, а ингеренциите на гувернаторите „vali” биле проширени.⁶²

Од другата страна, новонастанатото реорганизирање на управно-административната состојба, станала повод за европските држави да се инволвираат во внатрешната политика на Османлиската Империја. Европските држави држави при секоја нестабилна ситуација на територијата османлиската држава, од своја страна покренувале барања за воведување на реформи и реорганизирање на територијалното управување во полза на нивните политички и економски интереси.

Уште во текот на 1861 година, со иницијативата покрената од страна на Џевдет Фуат-паша и Митхат-паша повторно ќе се направи реорганизација на управно-административната положба на територијата. Новата реорганизација се дефинирала како „Vilayet Nizamnamesi” или т.н. „регулатива за вилаети”. Истата била прогласена на 8 ноември 1864 година, од страна на наведените реформисти. Новиот модел, фактички бил еден вид копија од управно-административно уредување на Франција.⁶³

Според ново направените реформи, провинцијата или ејалетотот (eyalet) се трансформирал во вилает (vilayet). По настанатите помени се организирале и структурите што не влегувале во надлежностите на вилаетот. Како што во вилаетот се формирала лива (liva), во ливата се формирала каза (kaza) и од казата се преминувало во нахија. Направени биле и промени врз работата на управно-административните службеници, при што управувањето со вилаетот (vilayet) му се оставало на валијата (vali); управувањето со санџаците (sancaklar) на мута-сараифот (mutassaruf), а со казата управувал кајмакот (kaumakam).⁶⁴

Со ново организираната управно-административна состојба почнува и фазата од присуството на одреден дел од христијанското и еврејското население во управувањето на службите од вилаетите, како и во основните управно-административни органи на државата.

Новите управно-административни промени на почетокот биле практикувани во новоформираните Туна (Tuna) вилает.⁶⁵ Како управител на овој нов вилает бил поставен Митхат-паша. Новите реформи по кратко време се при-

⁶² Eryılmaz Bilal, Osmanlı Devletinde Gayrimüslim Tebanın Yönetimi, İkinci Baskı-Yayın LTD, İstanbul, стр. 138-139.

⁶³ Kılıç Selda, 1864 Nizamnamesiniin Tuna Vilayetinde Uygulanması ve Mithat Paşa, İstanbul, 2000, стр. 6-7.

⁶⁴ Исто, стр. 6.

⁶⁵ Ново формираните вилает „vilayet” претставувал еден вид на вилает што го сочинувале неколку провинции или ејалети (eyalet) како: Русчук, Видин и Ниш и др.

менуваат и на териториите на Балканот и во Македонија. Со новите регулативи за вилаетите (Vilayet Nizamnamesi), бирањето на вилаетските собраниски членови било со гласање. Исто така, меѓу избраните членови се наоѓале и членови, кои биле од христијанско и од еврејско потекло. Според член 13 од новите регулативи за вилаетот (Vilayet Nizamnamesi) инспекторите на шеријатските правобранители; дефтердарите (defterdar), доставувачите на писма (mekturcu) и директорот одговорен за надворешни работи, имале по еден член од немуслиманско потекло. Заедно со „Управното собрание на вилаетот“ се формирало и „Генерално собрание на вилаетот“ (Umumi Vilayet Meclisi). Ново формираното генерално собрание се состоело од два члена со муслиманска вероисповест, како и два члена од другите, т.е. од немуслиманска вероисповест, кои биле избирани исто така од составот на ејалетскиот санџак „sancak“. Новоформираното генерално собрание на вилаетот (Umumi Vilayet Meclisi), од страна на државната власт, имало право да ги решава законските спорови за сите верски заедници.⁶⁶

Направената систематизација на управно-административната состојба на територијата во тоа време претставувала една уникатна пракса само во рамките на Османлиската Империја.

Управно-административната состојба на Османлиската Империја не се одликувала со статички карактер, туку напротив била флексибилна и отворена за сите направени измени и дополнувања. Во тој случај гледано, во текот на втората половина од XIX век, управно-административната положба на територијата била организирана на следниот начин: во Румелискиот вилает (Rumeli Vilayeti) биле следните вилаети: Едрене, Скадар, Јанина, Солун, Манастир (Битола) и Косово. Со еден збор кажано, во рамките на тогашната османлиска Македонија вилаетите се состоеле од Солунскиот, Битолскиот и Косовскиот вилает.⁶⁷

Со текот на времето и развојот на социјално-економските, политичките, верските и националните состојби во Османлиската Империја, во 1875 година, уште еднаш биле направени измени во управно-административниот систем на државната територија. Така на пример, Призренскиот вилает бил сменет и на неговото место во 1873 година, се формирал новиот Манастирски (Битолски) вилает. Кон констатацијата на претходната состојба, потребно е да се нагласи дека во текот на 1876 година Османлиската Империја била составена од вкупно 25 вилаети, 3 валии,⁶⁸ една провинција (eyal- et), 6 специфични ејалети и 5 независни управно-административни делови.⁶⁹

⁶⁶ Eryılmaz Bilal, Osmanlı Devletinde Gayrimüslim Tebanın Yönetimi, стр. 139

⁶⁷ Şıvgın Hale, Osmanlı Arşiv Belgeleriyle 1902-1912 yıllarında Makedonya, İstanbul 2000.

⁶⁸ Д. Георгиев, Административната структура на Солунскиот, Битолскиот и Косовскиот вилает во втората половина на XIX век, МАНУ, Прилози, Одделени за општествените науки, XVI, 1-2, Скопје, 2001, стр.169-170.

⁶⁹ Rizay İskender, Osmanlı İmparatorluğunda Vilayetler Sisteminin Niteliği, 1967, стр. 15.

По завршувањето на Истанбулската конференција на 20.01.1878 година, процесот на реформирањето на Османлиската Империја и понатаму интензивно продолжил. Во февруари 1878 година се формирал новиот Косовски вилает, а како негов центар ќе се определи градот Скопје. Косовскиот вилает се состоел од градовите: Нови Пазар, Призрен, Приштина, Скопје и Дебар.⁷⁰ За одговорен раководител на вилаетот бил избран Камил-паша, а како негов помошник Арнавуд Васо ефенди-паша.⁷¹ Притоа, интересно е да се заклучи дека по одржувањето на Берлинската конференција во составот на Османлиската Империја имало формирано вкупно: 26 вилаети, 1 провинција (еуал-ет), 5 специјални провинции, 2 беглука, 4 специјални мутасарифлици и на крајот 83 чифлици, при што, севкупниот број на жители во тоа време во составот на Османлиската Империјата изнесувал 13.989.374 жители. Со текот на времето, според показателите од предходните сознанија и заклучоци, можно е да се констатира дека во доменот на управно-административното организирање на Османлиската Империја, истата како одредена државна целина била поделена на два дела. Првиот дел го преставувал класичниот дел, а вториот, дел се формирал по објавувањето на Танзиматот. За да се формира појасна слика и престава во врска со управно-административната положба на територијата на Османлиската Империја, направен е табеларен преглед и одредено објаснување на управно-административната состојба на ејалетите. Тие биле следните:

<p>СИСТЕМОТ НА ЕЈАЛЕТ</p> <p>(1363-1864)⁷²</p>	<p>Адана, Анадолија, Анкара, Ајдин, Багдат, Басра, Босна, Будим, Џез-ајир, Џилдир, Дијар Бекир, Едрење, Егри, Ерзурум, Гирит, Набеш, Халеп, Херцек, Худавендиџар, Истанбул, Канижа, Кипар, Караман, Кареси, Карс, Кастамону, Кефе, Лахса, Манастир, Египет, Мора, Ниш, Ногај, Озу, Подолја, Ракка, Рум, Румелија, Сајда, Селаник, Силистре, Шам, Шехирзор, Темешвар, Траблугзарп, Тарбзон, Тунуз, Ујвар, Ван, Варат, Видин, Јанина, Јемен, Сигетвар и Зулкадирије.</p>
<p>СИСТЕМОТ НА ВИЛАЕТ</p> <p>(1864-1922)⁷³</p>	<p>Адана, Анкара, Ајдин, Багдад, Басра, Бејрут, Битлис, Босна, Џезаири, Басри, Себит, Дерсим, Дејри Зор, Дијар Бекир, Едрење, Ерзурум, Гирит, Хаккари, Халеп, Херцек, Ниџаз, Худавендиџар, Истанбул, Шкодра, Кареси, Кастамону, Конија, Косово, Мамуретул Азиз, Манастир, Шам, Траблугзарб, Тарбзон, Туна, Ван, Јанина и Јемен.</p>

⁷⁰ Д. Георгиев, Административната структура на Солунскиот, Битолскиот и Косовскиот вилает во втората половина на XIX век, МАНУ, Прилози, Одделени за општествените науки, XVI, 1-2, Скопје, 2001, стр.170-171.

⁷¹ Исто, стр. 15.

⁷² İpşirli Mehmet, Klasik Dönem Osmanlı Devlet Teşkilatı, Osmanlı Devleti ve Medeniyeti Tarihi, c 1, İstanbul 1994, стр. 225.

⁷³ Исто, стр. 225.

Службите и функциите во градовите

По табеларното прикажување на вилајетите, потребно е да се прегледа и структурата на цивилната административна управа во вилаетите, санџаците и казите. На чело на врховната управа во еден вилает стоел валија кој бил назначуван од султанот. Должноста на валијата било спроведување на наредбите од централната власт и организирање на внатрешното управување на вилаетот. Оклоу финансиските прашања на вилаетот бил одговорен дефтердарот. Тој бил службеник директно поврзан до Министерството за финансии. Другите општи работи биле извршувани од службеникот наречен (mektubçu) генерален секретар, а наведениот службеник бил назначувано од страна на централната власт.⁷⁴ Под раководство на генералниот секретар во секој вилает требало да постои и една вилаетска печатница (mektubçuluk). Како одговорен за нагледување и спроведување на меѓународните договори и извршување на надворешните работи на вилаетот од страна на централната власт бил поставен еден службеник (hariciye müdürü). Иако наведениот службеник бил поставен од централната власт, сепак предлогот на наведениот службеник бил правен од страна на Министерството за надворешни работи.⁷⁵ Според Д. Ѓеоргиев, службата и службеникот кој бил одговорен за надворешните работи на вилаетот по кратко време биле укинати.⁷⁶

Организирањето на јавните работи во вилаетите било уредувано од страна на уште еден службеник кој по предлог на Министерство за јавни набавки бил поставуван од страна на централната власт. Наведениот службеник заедно со инженерите под негово раководство ги разгледувал прашањата за патиштата, пругите, мостовите и другите јавни градби. Горенаведените службеници на вилаетите биле муслимани.

Според службите кои биле активни во вилаетите, потребно е да се спомене и начинот како валијата управувал со наведените вилаети. Управниот совет (idare-i meclisi) на вилаетот бил орган преку кој валијата управувал со вилаетот. Управниот совет бил составен од: валија кој бил на чело на советот, инспектор на шеријатските судови, дефтердарот, мектубџијата, службеник за надворешни работи и избрани преставници на народот, од кои двајца требало да бидат муслимани, а двајца немуслимати. До овие службеници исто така, во наведениот совет по функција членувале и духовните водачи на немуслиманските верски заедници.⁷⁷ Надлежноста на Управниот совет била: советување и извршување на прописите кои се однесувале на граѓанските, финансиските и надворешните работи. Од друга страна, распределбата и контролата

⁷⁴ Драги Ѓеоргиев, Административна структура на солунскиот, битолскиот и косовскиот вилает во втората половина на XIX век, Балканите меѓу традицијата и модерноста, ИК гутенберк, Софија, 2009, стр. 111.

⁷⁵ Исто, стр. 112.

⁷⁶ Исто, стр. 112.

⁷⁷ Драги Ѓеоргиев, Административна структура на солунскиот, битолскиот и косовскиот вилает, стр. 112.

на полициските сили биле правени од страна на валијата. Но, полициските сили биле раководени од страна на висок офицер, со чин полковник (miralay), или со звање алајбег. Во 1867 година со законот за вилаети било предвидено поставување на уште еден вилаетски совет, каде членовите биле бирани и делегирани од секој санџак, и тоа по двајца муслимани и двајца немуслимани.⁷⁸

За правните работи на вилаетите, биле организирани Големи апелациони судови (Büyük meclis-i temyiz-i hukuk), кои била сместени во центарот на вилаетите. Надлежноста на наведениот суд било решавање и донесување одлуки за имотно-правни и кривични спорови. За решавање на споровите за муслиманското население според шеријатските судови биле поставени три членови (mümeviz) и за решавање на споровите за немуслиманското население поставени се уште три членови, а вилаетскиот апелационен суд се состоел од шест членови.⁷⁹ За спорови поврзани со трговските работи, одлучувал Вилаетскиот трговски суд (Ticaret-i meclis). Иако наведените судови биле раководени од своите избрани раководители, во правосудниот дел од управата на вилаетот, на предлог на шејх-ул-исламот бил поставуван еден инспектор (müfettiş), чија должност била нагледување на сите шеријатски судови во вилаетот.

Како второстепена административна единица бил организиран санџакот. Со санџакот раководел мутасарифот кој бил назначуван со султански декрет (irade). Мутасарифот бил директно зависен од валијата и тој управувал со цивилните, финансиските и полициските работи на санџакот. Под негова надлежност биле следниве службеници:

- Службеник наречен сметководител (Muhasebeci)
- Началник за кореспонденција (Tahrirat müdürü)

Мутасарифот заедно со Управниот совет (Idare-i meclisi) го управувал санџакот. Во наведениот совет влегувале следните службеници: кадијата на казата, месниот муфтија, духовните претставници на немуслиманското население, сметководителот, началникот за кореспонденција и уште четири избрани членови од кои двајца муслимани и двајца немуслимани, вкупно четири членови. Во санџакот, мутасарифот исто така имал надлежност како заповедник на полициските сили. Во секој санџак од страна на султанот, со предлог на шејх-ул-исламот биле поставувани кадии. Надлежност на кадијата била донесување одлуки за споровите кои биле во надлежност на шеријатските судови.⁸⁰ Исто така, во седиштето на санџакот постоел и Касационен суд (Meclis-i temyiz-i hukuk ve cinayet), кој ги решавал кривичните и граѓанско-правните спорови. Овие спорови биле донесувани во наведениот суд, ако тие не биле решени од гра-

⁷⁸ Исто, стр. 113-114.

⁷⁹ Исто, стр. 113.

⁸⁰ Драги Георгиев, Административна структура на солунскиот, битолскиот и косовскиот вилает, стр. 115.

ѓанскиот суд или по решавањето на граѓанскиот суд, странките се обраќале до повисока судска инстанца.

Како трето административно ниво во организацијата на вилаетот била казата. Со казата управувал кајмакот, кој бил поставен од централната власт. Како административно ниво, со начело на кајмакот казата имала и свој Управен совет. Наведениот Управен совет бил составен од: кадија на казата, градскиот муфтија, духовниот водач на немуслиманското население, секретарот на казата и уште четири члена, муслимани и немуслимани. Кајмакот, иако бил заповедник на полициските сили, сепак наредбите ги добивал од утасарифот на санџакот.

Најниско административно ниво била селската управа. Според Д. Ѓеоргиев, „За секоја конфесионална група во секое село постоеле по двајца мухтари. Ако во едно село имало помалку од 20 куќи од една конфесија, тогаш таа имала еден мухтар“⁸¹. Мухтарите ја играле улогата на посредници помеѓу власта и населението. Прибирањето на даноците и другите работи биле под надлежност и на мухтарите во селските управи каде се наоѓале. Под раководство на мухтарите се наоѓале следниве службеници: службеникот на селската полиција или познат под името бекчик, шумари и сл. Како и во другите организациони органи на вилаетот и во селата имало Селски совети (İhtiyar Meclisi). Селските мухтари биле избрани секоја година од истата конфесија. Услов да се биде кандидат за мухтар бил да се биде постар од 18 години и да се плаќа 50 грошеви данок.⁸² Селските совети биле составувани најмалку од три и најмногу од 10 членови.

Во процесот за избор на членови во советите на вилетите, санџаците и казите се користеле сложни системи. Овие системи биле спороведувани од изборни комисии, каде како членови биле најмоќните и највлијателните лица. Во повеќе пригоди, покрај другите услови, предност имале и кандидатите кои биле писмени.⁸³

⁸¹ Драги Ѓеоргиев, Административна структура на солунскиот, битолскиот и косовскиот вилает, стр. 117.

⁸² Исто, стр. 117.

⁸³ За подетални информации може да се погледа во табела бр. 02. Според салнамињата, националностите во управно административните органи на вилаети, санџаци и во градо-вите.

2.1. ПРОВИНЦИЈАЛНОТО УПРАВНО-АДМИНИСТРАТИВНО ОРГАНИЗИРАЊЕ НА ГРАДОВИТЕ ВО ОСМАНЛИСКАТА ИМПЕРИЈА ПРЕД ТАНЗИМАТСКИОТ ПЕРИОД

Беглербегскиот систем:

Во раниот период од развитокот на Османлиската Империја, како и во состојбата на провинцијалното управно-административно организирање на градовите, во основа гледано, се формирале две позиции на службени и државни функции, кои станале исклучиво фаворизирани, а тие биле, беговите „беу“ и кадиите „кади“. Беговската позиција водела потекло од војничката служба (Seyfiye), а од друга страна кадиите биле бирани и ја составувале интелектуалната страна (İlmiye) на државното управување. Овие две управно-правни службени позиции биле организирани на тој начин што едната од нив не можела да функционира независно од другата. Бегот не можел од своја страна да донесува конечна одлука, без даденото категорично мислење и правно толкување на кадијата. Исто така, и кадијата немал право за разрешување на управно-административните лица без согласност на бегот. Но, сепак во суштина гледано, кадијата бил еден од ретките кој имал директен и државно правен пристап до султанот. Во тој случај гледано, кадиите давале согласност во име на султанот, според толкувањата на шеријатските и султанските закони. Според наведената логика на управувањето на територијата, кадијата, според функција и моќта што ја поседувал, од своја страна воспоставувал директен контакт со најмоќното лице во империјата, а тоа бил султанот.⁸⁴ Непосредно по вклучувањето на новите територии внатре, во составот на Османлиската Империја, дошло до реорганизирање на управно-административната територија. Во 1354 година се случило да бидат заземени нови територии, како што бил случајот со Галиполе и пошироко, како и со внатрешните места на Балканот. Поради динамичноста во врска со освојувањето на новите територии, во составот на Османлиската Империја, во 1361 година се формирал Румелискиот беглербеглук (Rumeli Beylerbeyliği). Во новата административно-воена единица за прв владетел, како беглербег било назначено лицето Лала Шахин-паша.⁸⁵ По смртта на Лала Шахин-паша, за беглербег на Румелијата бил назначен Кара Тимурташ-паша. Првиот главен град на „Румелискиот Беглербег“ бил градот Едрење, при што по извесно време биле направени одредени измени и во останатите градови на овој вилает. После Едрење за главен град бил назначен градот Солун и на крајот градот Битола (Manastir) бил назначен

⁸⁴ Halil Inalcik, *The Ottoman Empire. The Clasiccal Age, 1300-1600*, (Translated by: Norman Itkovich and Colin Imber), London, 1973, стр. 104.

⁸⁵ Според конкретните факти што ги имаме за војдководачот Лала Шахин-паша, тој бил еден од оние лицата, кои што биле конвертирани во исламот, а титулата „лала“ потекнувала поради фактот, што долги години тој ја вршела функцијата „ментор“ на султанот Мурат I (1326-1389). Затоа и неговото име, со тек на времето, се дефинирало како Лала Шахин-паша.

како главен град на Румелискиот вилает.⁸⁶ Нешто подоцна, во времето на владеењето на султанот Бејазид I Јилдирим (1389-1402), бил формиран „Анатолскиот беглербег“, со главен град Кутахија, а потоа главен град станал Ангора (Анкара).

Кон крајот на XV век, според досегашните научни сознанија, биле формирани уште неколку нови административни единици: Румскиот (Румелискиот) беглербегат во 1413 година, а нешто подоцна и Караманскиот беглербег во 1481 година. Во време на владеењето на султанот Селим I Јафуз (1512-1520) други нови беглербеглуци биле формираны како: Дијарбекир во 1515 година, Алепо во 1516, Дамаск во 1517-1520, како и Босанскиот беглербегат во текот на 1580 година.⁸⁷

Во канунамето на султанот Мехмед II Фатих (Освојувачот) или (Fatih Kanunna-mesi), надлежностите на беглербегот биле дефинирани како: беглербег кој служел во „Министерството за финансии на империјата“ и тоа со голема плата како главен кадија на државата. Беглербегот во „Собранието на империјата“, според протоколот, бил зад големиот везир и се наоѓал скоро во ист ранг како „министер за финансии“, со плата во висина од 800.000 до 1.200.000 акчиња и тој владеел со многуте кази и нахии, како составни делови на многубројните санџаци.⁸⁸ Должностите на еден беглербег се дефинирале на следниот начин:

- Управување со територијата и формирање политика;
- Имплементирање на правната политика во државата;
- Формирање, развивање и контролирање на градовите;
- Заштита на градовите и нивното население;
- Подготвување, обучување и развивање на војската.

Во рамките на воената стратегија на Османлиската Империја, предходно наведените должности на беглербегот биле на непосреден начин дефинирани од страна на централната османлиска власт, преку посебни берати издадени од страна на султанот. Исто така, треба да се нагласи и фактот, дека управно-административните надлежности и служби биле организирани и во другите институции на државата како што биле функциите на: санџак-беговите, кадиите, субашите, наибите, спахиите, ајаните, како и рајата со посебни задолженија.

⁸⁶ İsmail Hakkı Uzunçarşılı, Osmanlı Tarihi I, Ankara, 1994, стр. 572-573.

⁸⁷ M. Tayyib Gökbilgin, "15 ve 16 Asırlarda Eyalet-i Rum", Vakıflar Dergisi VI, İstanbul, 1969, стр. 50.

⁸⁸ Abdülkadir Özcan, Fatih'in Teşkilat Kanunnamesi ve Nizam-ı Alem İçin Kardeş Katli Meselesi, TD, no. 33/1982, стр. 47.

Карактеристично е да се подвлече дека наведените позиции се наоѓале под надлежност на беглербегот.⁸⁹ Но, службената вредност на беглербеговите не била исто рангирана. Тие биле рангирани според гео-стратешката, социјално-економската и политичката положба. Некои од беглербеговите биле и се наоѓале во поповолна положба во споредба со дел од останатите беглербегови. Одреден број биле наградувани со поголем број тимари (teskiresiz timar), некои со зиамети или хасови. Така на пример, во Румелија вредноста на еден тимар даден на беглербег изнесувала во просек околу 6.000 акчиња. Оние беглербегови кои имале вредност на тимари над 6.000 акчиња, според праксата на државната политика биле назначувани со посебно писмо (berat-ı hümayun) издадено од страна на султанот.⁹⁰

Центарот на беглербегството или местото каде тие се собирале кога се одлучувала иднината на Османлиската Империјата се наоѓало во Истанбул, поточно кажано во „Големото собрание“ (Divan-ı Hümayun). Но, паралелно со „Главниот диван“, беглербеговите имале и посебен диван, каде што ги организирале состаноците на беглербегско ниво.

*Според сознанијата на авторот Ахмет Мумџи, кон „крајот на XVII век, беглербеговите си имале свое собрание. Собранието било локацирано во Паша-Конакот. Во ова собрание раководител бил еден од беговите со титула Диван-ефенди. Беглербеговите на овие состаноци присуствувале заедно со неколкуте членови на нивната лична администрација“.*⁹¹

Така на пример, во законите кои се направени од страна на султанот Мехмет II Фатих или како што е цитирано според историските факти, во „Фатихските канунамиња“ за придонесите на беглербеговите дадени се прецизни информации. Според претходно наведеното сознание, приходите на беглербеговите се движеле во висина од 800.000 до 1.200.000 акциња годишно. При крајот на анализирањето на оваа точка, можно е да се заклучи, дека беглербегскиот систем одиграл важна улога и во работата на санџак-беговите и во организирањето на администрацијата на санџаците.

Санџак-беговите и организирањето на санџаците

Зборот санџак потекнува од арапскиот јазик кој што има свое етимолошко значење на знаме, односно со зборот санџак се дефинирала територија која била административно рангирана во внатрешноста на беглугот. Санџакскиот систем за прв пат бил употребен во време на основоположникот на Османлиската Империја и династија Осман I Гази (1299-1326).⁹² Кога Осман Гази ја освоил облас-

⁸⁹ Prof. Dr. Kemal Chickek, *The Great Ottoman, Turkish Civilisation, Volume III, Yeni Turkiye, Ankara, 2000*, стр. 521.

⁹⁰ Исто, стр. 521.

⁹¹ Ahmet Mumcu, *Hukuksal ve Siyasal Karar Organı Olarak Divan-ı Hümayun, Ankara, 1976*, стр. 151-152.

⁹² Осман Гази се смета за таткото на Османлиската Империја, поради што и самата империја

та Караџа Хисар во 1288 година, за прв пат тој го испратил знамето до Ак Темур, синот на селџукскиот султан на Анадолија султанот Алауддин. Со наведениот државно-правен акт започнала да се користи титулата санџак-бег. Значи Осман Гази за прв пат бил одликуван како санџак-бег на новоосвоената територија и од тој ден се започнало со одржувањето на церемонијата, односно со читање на името на санџак-бегот во џамиите на преземените нови територии.⁹³ Според тоа, може да се каже дека првите санџак-бегови биле: Осман Гази и неговите синови: Сулејман-паша и султанот Орхан Гази (1326 -1360), а потоа следувал и султанот Мурад I Гази (1360-1389).

Според познатиот османлиски хроничар Ашикпашазаде: *„санџакот на Измит и поширокиот регион му бил доделен на Сулејман-паша; санџакот на Ин Они му бил доделен на Мурад Гази“*.⁹⁴

Санџаците, според нивните административни и територијални организирања и функционалности, во одредени временски периоди во Османлиската Империја биле како еден вид под-единици на беглербеглуците. Во основа, постоеле три видови санџаци: првите по ред биле т.н. класични османлиски санџаци. Тие во пракса гледано претставувале еден вид на административни единици за управување на градовите и регионите. Во сите беглербеглуци имало санџаци. Во XVI век во Румелискиот беглербеглук имало само 34 санџаци, а во Анадолскиот 8 санџаци. Од XVI век до XIX век, според документираните податоци имало од 500 до 290 санџаци, односно во XVI век биле 500., а во XIX век изнесувале вкупно 290 санџаци.⁹⁵ Но, според времето и развојот на воено-политичките прилики, санџаците по потреба биле проширувани и рedefинирани. Некои од нив со текот на времето станале беглербеглуци. Со системот на управување на санџаците се занимавал санџак-бегот. Санџак-беговите биле бирани од страна на османлиските владетели или султаните. Тие во голема мера учествувале во управувањето во османлинската палата, биле санџак-бегови со одредена служба или биле принцови (*şehzadeler*) во одредени области на Османлиската Империја. Ова е причината поради која принцовите се ориентирале со службена должност на санџак-бегови. Таквата пракса се однесувала во врска со стекнување на управни вештини, кои во иднина на принцовите им служеле при нивното поставување на султани, како апсолутни владетели на целокупната државна територија на Османлиската Империја.⁹⁶

своето име ја имала добиено по името на Осман Гази. Во османлиската историја тој се смета за неприкосновен и апсолутен лидер, кој од своја страна ги удрил темелите и ја зацврстил империјата, односно ги поставил првите државно-правни норми на империјата која траела повеќе од пет века.

⁹³ Prof. Dr. Kemal Chichek, *The Great Ottoman, Turkish Civilisation, Volume III, Yeni Türkiye, Ankara, 2000, стр. 521.*

⁹⁴ Исто, стр. 525.

⁹⁵ Исто, стр. 527.

⁹⁶ İ. Metin Kunt, *Sancaktan Eyalete. 1550-1560 Arasında Osmanlı Ümerası ve İl İdaresi, İstanbul, 1978, стр. 134-147.*

Пијаде и муселем-санџаци и бегови:

Во текот на првите децении од формирањето на Османлиската Империја, организирањето на јаничарската институција била определена на тој начин што војската на империјата била фокусирана на формирањето пешадиска (piyade) армија или втората категорија дефинирана како (müseylem) коњаница. Нивните воени формации биле регистрирани како ливаи-пијадеѓан (liva-i piyadegan) и ливаи-муселлеман (liva-i müselleman). Сè до времето на султан Сулејман I Кануни-Величенствениот (1520-1566), Румелискиот вилает бил дефиниран како муселлемански санџак беглук.⁹⁷ Доходите на овие муселлемански санџаци биле од 18.000 до 85.000 акчиња. Но, на прв поглед изгледа дека оваа организација не била направена врз основа на управно-административен карактер, туку била организирана за потребите на војската на Османлиската Империја. Но, бидејќи овие санџаци на пијаде и муселем се наоѓале лоцирани во управна-административниот дел на државата, со овој начин на организирање била направена систематска контрола врз работата на чифлиците. Во пракса гледано муселемските бегови биле именувани како санџак-бегови.

Во текот на досега направената анализа за османлискиот систем на провинцијата, по формирањето на османлиската власт на Балканот и во Македонија, дадени се статистички податоци за населението во градовите, а потоа следува да се направи куса анализа на христијанското и еврејското население во поголемите градови на Османлиската Империја.

2.2. КЛАСИЧНИОТ ТИМАРСКИ СИСТЕМ И НЕГОВОТО НАРУШУВАЊЕ

Датирањето на овој систем или појавување на османлискиот класичен тимарски систем не е можно точно да се дефинира, бидејќи според документите или историските факти се смета како комбинација на исламско-турскиот и византискиот систем за управување на одредена државна територија.⁹⁸ Тимарскиот систем во класичната ера на империјата не бил ориентиран само кон воени цели. Овој систем бил организиран и за оспособување и за други потреби на државата, на пример: плаќањата на даноците; организирањето на статусот на селата и селаните, како и дефинирање на собирањата на даноците во провинциите. Класичниот тимарски систем бил конституиран за да фун-

⁹⁷ Prof. Dr. Kemal Chichek, *The Great Ottoman, Turkish Civilisation, Volume III, Yeni Türkiye, Ankara, 2000*, стр. 528.

⁹⁸ Halil İncelik, «Timar», *Encyclopedia of Islam, 2nd Edition, Vol IX, BriU, Leiden, 1999*. s. 502 (E12nd), İlkay Sunar, «State and Economy in The Ottoman Empire», *The Ottoman Empire and the World Economy, Cambridge University Press, 1987*, s. 607. Ö. Lütfi Barkan, «Timar», *İslam Ansiklopedisi, C. XII/I, MEB, İstanbul, 1993 (IA)*, Jean Deny, «Timar», *Encyclopedia of Islam, 1st Edition, Brill, Leiden, 1934 (E11)*.

кционира паралелно со системот на одржувањето на државните земјишта. Горенаведените системи се одржувале како два симбиотички паралелни системи. Тимарскиот систем во времето во кое доминирал, често преставувал еден вид на пред-капиталистички економски поредок за одржување на една од најмоќните и најголемите империи во тоа време како што била Османлиска Империја. Во преткапиталистичкото општество даночниот систем малку бил поразличен од оној во капитализмот. Во општествата каде релациите на производство се базирани врз преткапитализмот, останатиот дел на даноците не било во можност да се земе во парична вредност. Во тие времиња за останатиот дел на даноците и давачките, кои не биле во парична форма, туку во материјална вредност, немало услови даноците да се трансформираат во парична вредност, па даноците служеле за одржување на војската.⁹⁹ Од тука е познат историскиот факт дека во класичното време на империјата немало капацитет да се трансформира стоката или продуктите во парична форма.

Според познатиот турски историчар О. Л. Баркан во „Истокот и западот“ можно е да се констатира користење на разни системи во врска со провинцијалното организирање во разните временски периоди, но Османлиската Империја со својот спахиски систем на војници и територијална организација функционираше со векови, така што овој систем бил најефикасен систем на тие времиња.¹⁰⁰

Со функционирањето на тимарско-спахискиот систем, империјата без да го оптоварува централниот буџет, од своја страна ги вршела трите најважни функции. Првиот од овие најважни системи бил одржувањето на војската и војникот „Sipahi“ спахија. Империјата како централна сила која се одржувала со даноците, го користела тимарскиот спахија при собирањето на даноците, односно со примена на таквата пракса на стопанисување, од своја страна формирала силна, голема и дисциплинирана војска.¹⁰¹

Вториот аспект на остварување на наведениот систем, исто така, бил и начинот на управување со империјата. Всушност, централната власт со назначувањето на овие спахии-војници, од своја страна овозможувала реални услови за одржување на сите делови на империјата, а со тоа се контролирала целокупната ситуација и во најоддалечените места на империјата. Овој систем овозможувал распределување на моќта дури и во малите делови на одредени области, за да се контролира територијата од страна на централната власт во државата. Со наведениот вид организирање на државата, целосно се елиминирала и најминималната можност за отпор на локалното население, при

⁹⁹ Исто, стр. 44.

¹⁰⁰ Ö. Lütfi Barkan, “Timar”, İslam Ansiklopedisi, C. XII/I, MEB, İstanbul, 1993 (İA), Jean Deny, “Timar”, Encyclopedia of Islam, 1st Edition, Brill, Leiden, 1934.

¹⁰¹ Некои од европските или западните историчари, за формираната голема и силна Османлиска Империја, најголемиот дел сметаат, дека се должело на тимарско-спахискиот систем на владеење. За подетални информации, може да се погледа кај: Çoşkun Üçok, «Osmanlı Devlet Teşkilatında Timar», A.Ü. Hukuk Fakültesi Dergisi, Cr, Sa: 4, 1944.

што, на овој начин се прицврстувале врските помеѓу централната и провинцијалната власт со владеењето на државата.¹⁰²

Според авторот И. Сунар, „тимарскиот ситем, наспроти европскиот маноријален систем овозможува инкорпорирање на жителите од најдалечните провинции во управниот процес. Со овој систем се елиминира можноста за фаворизирање на одделени елити или системи во управувањето“.¹⁰³

Третиот фактор за непречено функционирање на тимарско-спахискиот систем бил финансирањето на Османлиската Империјата. Со овој систем империјата го усовршила начинот на собирање на даноците и останатите финансиски и економски дејности во и надвор од центарот на целокупното државно управување. Со таквиот систем, државата немала неопходна потреба да формира и да подготвува државни кадри за да ги собираат даноците. И доколку се согледаат тие времиња, ќе бидеме сведоци на една објективна констатација дека империјата немала доволно економски средства и моќ да ги финансира и подготвува платените административни службеници за собирање на даноците. Со таквиот начин на функционирање, во Османлиската Империја се овозможувало вршење на контрола над населението и територијата, без да се трошат финансиски средства за формирањето на војска и за собирањето на даноците.¹⁰⁴

Класичниот тимарско-спахиски ситем ја одржал својата функционалност во првите децении на Османлиското царство, поточно од времето на султанот Орхан, па сè до втората половина на XVI век. Одржувањето на наведениот систем, со неговата социјално-економската и политичката состојба, бил и останал еден од најголемите фактори што ја издигнал на воен план Османлиската Империја. Во публикуваните извештаи или книги т.н. рисалиња (Risaleler), на јасен начин се гледа положбата на тимарите спахии во империјата. Во рисалето на Али Чауш Софијали од 1654 година, бројот на тимарите спахии изнесувал 200.000 во целата држава.¹⁰⁵ Со истакнатата положба на спахиите, империјата ја имала главната моќ за да ги избегне бунтовите и кризите до анализираниот период, поточно кажано, во тоа време и да ја контролира социјално-економската положба во империјата. Но, кон крајот на втората половина на XVI век и почетокот на XVII век, воено-политичката положба на империјата нема да биде иста. Ќе се појават нови измени во тимарско-спахискиот систем. Измените во класичниот управно-административен систем не се содржани само во рамките на една и единствена причина, туку тие може да се анализираат како збир

¹⁰² İlkay Sunar, *The Ottoman Empire and The World Economy*, Cambridge, 1987, стр. 607.

¹⁰³ Исто, стр. 607.

¹⁰⁴ Halil İnalçık, «Timar», *Encyclopedia of Islam*, 2nd Edition, Vol IX, BriU, Leiden, 1999. s. 502 (EI2nd), İlkay Sunar, «State and Economy in The Ottoman Empire», *The Ottoman Empire and the World Economy*, Cambridge University Press, 1987, s. 607. Ö. Lütfi Barkan, «Timar», *İslam Ansiklopedisi*, C. XII/I, MEB, İstanbul, 1993 (İA), Jean Deny, «Timar», *Encyclopedia of Islam*, 1st Edition, Brill, Leiden, 1934 (EI1).

¹⁰⁵ Исто, стр. 69.

на повеќе внатрешни и надворешни причини поврзани со империјата. Но, најбитната причина било тоа што класичниот тимарско-сипахискиот систем веќе нема да биде во состојба да ги издржи новите промени што се случувале во Османлиската Империјата.¹⁰⁶ Новонастанатите состојби во соседните земји, потоа огромната граница на империјата, исто така влијаеле и внатре на состојбата на империјата. Од една страна, било пропаѓањето на феудалните односи во европските држави и од друга страна пропаѓањето на тимарско-сипахискиот систем во Османлиската Империја.¹⁰⁷ Ново настанатата ситуација ја насочувала империјата кон новите социјално-економски промени. Со промените во тимарско-сипахискиот систем, османлиската војска започнала да трпи порази во новонастанатите војни. Со текот на времето, империјата почнала да ја губи и економската сила, како и своите доходи од војната. Новите потреби за пополнувањето на буџетот и водењето на фискалната државна политика довело до радикални измени во функционирањето на класичниот тимарско-сипахискиот систем. Новите освоени земји не биле веќе доделувни на тимарите спахии, туку биле директно приврзувани кон централната власт. Со таквите направени регулирања, почнало и намалување на бројот на спахиите.¹⁰⁸ Направените измени во класичниот тимарско-сипахиски систем, гледано од милитаристички или финансиски аспекти, во голема мера довело до елиминација на спахиите, а со тоа започнал историскиот процес на формирање на новите сопственици на земјиштата. Направените промени можно е да се видат и поконкретно од прегледот на статистичките податоци. Во 1616 година, бројот на спахиите изнесувал 14.867., во 1621 година бројот на спахиите изнесувал 15.058 додека со новите направени промени бројот драстично опаднал до 6.052 спахилаци.¹⁰⁹

Кон крајот на XVII век, во тимарскиот систем веќе имало направени многубројни измени. Но, не може да се каже дека во претходно наведениот век тимарско-сипахискиот систем бил потполно елиминиран. При разгледување на наведените податоци откриваме дека Османлиската Империја за тимарскиот систем ја користела истата логика како и за другите работи (на пример за одржувањето и функционирањето на државата). Во процесот на елиминирањето

¹⁰⁶ Kemal H. Karpat, "The Stages of Ottoman History", The Ottoman State and Its Place in The World History, (Ed. K. Karpat), Leiden, 1974, стр. 87.

¹⁰⁷ Halil İncelik, «Timar», Encyclopedia of Islam, 2nd Edition, Vol IX, BriU, Leiden, 1999. s. 502 (EI2nd), İlkay Sunar, "State and Economy in The Ottoman Empire", The Ottoman Empire and the World Economy, Cambridge University Press, 1987, s. 607. Ö. Lütfi Barkan, "Timar", İslam Ansiklopedisi, C. XII/I, MEB, İstanbul, 1993 (İA), Jean Deny, «Timar», Encyclopedia of Islam, 1st Edition, Brill, Leiden, 1934 (EI¹).

¹⁰⁸ Mustafa Cezar, Osmanlı Tarihinde Levendler, İstanbul Güzel Sanatlar Akademisi Yay., İstanbul, 1965, стр. 152-166, Halil Cin, Osmanlı Toprak Düzeni ve Bu Düzenin Bozulması, Boğaziçi yayn., İstanbul, 1986, стр. 63.

¹⁰⁹ Halil İncelik, «Timar», Encyclopedia of Islam, 2nd Edition, Vol IX, BriU, Leiden, 1999. s. 502 (EI2nd), İlkay Sunar, "State and Economy in The Ottoman Empire", The Ottoman Empire and the World Economy, Cambridge University Press, 1987; Ö. Lütfi Barkan, "Timar", İslam Ansiklopedisi, C. XII/I, MEB, İstanbul, 1993 (İA), Jean Deny, «Timar», Encyclopedia of Islam, 1st Edition, Brill, Leiden, 1934 (EI¹), стр. 115-116.

на тимарскиот систем имало и напори за рефункционарање на овој систем. Од таквата одлука произлегува фактот дека империјата во наведениот временски период ги користела и двете политики за управно-административно функционирање, така што се гледа дуалистичката политика во процесот на заменување на тимарско-спахискиот систем.¹¹⁰ Со други зборови кажано, за да се подобри наведениот систем направени биле низа реформи, а една од тие реформи била регулирањето на алај-беглаците во текот на 1782 година. Со регулирањето биле направени напори да се дефинираат условите и начинот на работата на тимариотите. Но, иако биле направени низа регулирања на овој систем, сè уште не било овозможено потполно стабилизирање на државата. Така, процесот на потрага на поефикасен систем продолжил и понатаму. Во времето на султанот Селим III (1789-1807) било предвидено комплетно острапување на тимарско-спахискиот систем во Османлиската Империја.¹¹¹ Еден од најважните извештаи обработени во оваа насока бил подготвен од страна на Мехмет Шериф-ефенди. Според неговите сознанија, тимарско-спахискиот систем бил неефикасен и потребно било негово целосно елиминирање. Промените биле следни: регулирањето на новите провинцијални граници и системи; собраните даноци да се употребуваат за потребите на новата војска што требало да се формира. Но, при определувањето на новите идеи да не се допираат Дивани Хумајунот и „Дефтерхането“. Со таквото регулирање, од една страна, се предлагала потполна ревизија на системот, а од друга страна се барало изнаоѓање на поусовршени услови за буџетските измени во процесот на потполна елиминација на тимарско-спахискиот систем.¹¹² Значи во текот на XVIII век, веќе наведениот систем од една страна се трансформира во друг, а од друга страна османлиските законодавци се труделе да ги отстрануваат слабостите на новиот систем. Регулирањето на наведените работи било детално направено во новиот закон за тимарско-спахискиот систем во времето на султанот Селим III.¹¹³

Со воведувањето на новиот закон не било предвидено потполно ликвидирање на тимарско-спахискиот систем, туку било направено извесно регулирање на стариот систем. Но, заедно со новоназначениот султан Махмуд II (1808-1839) биле направени радикални измени во политиката на тимарско-спахискиот систем. Во текот на 1831 година, Османлиската Империјата веќе се ориентирала во насока на потполно ликвидирање на наведениот систем, при што тимарите започнале да се исклучуваат од централниот државен буџет.

¹¹⁰ Исто, стр 76.

¹¹¹ Исто, стр. 77

¹¹² Stanfor J. Shaw, *Between Old and New; The Ottoman Empire Under Sultan Selim III (1789-1807)*, Harvard University Press, Cambridge, 1971, стр. 117.

¹¹³ Halil İnalçık, «Timar», *Encyclopedia of Islam*, 1999. s. 502 (EI2nd), İlkay Sunar, «State and Economy in The Ottoman Empire», *The Ottoman Empire and the World Economy*, Cambridge University Press, 198; Ö. Lütfi Barkan, «Timar», *İslam Ansiklopedisi*, C. XII/I, MEB, İstanbul, 1993 (İA), Jean Deny, «Timar», *Encyclopedia of Islam*, 1st Edition, Brill, Leiden, 1934 (EI1) , стр. 78.

Првата демонстрација започнала да се применува во Сирискиот (Дамаскискиот) вилает.¹¹⁴ Новоформираните државен капитал се трансформирал во воен буџет за да се издржува новоформираната војска т.н. „Nizam-ı Cedid“, а војниците на војската за службената должност добивале месечна плата. Според изворите, во време на воведување на новите реформи, како замена на стариот тимарско-спахиски систем, првите промените биле реализирани почнувајќи во балканските градови во текот на 1835 година, почнувајќи од Босанскиот ејалет, односно во санџаците: Зворник, Килис, Херцег и др.

2.3. СПОРЕДБА НА СТАРИОТ АДМИНИСТРАТИВЕН СИСТЕМ НА УПРАВУВАЊЕ СО НОВИОТ

Во историјата на Османлиската Империја реформите на „Танзиматот“ го претставувале почетокот на модернизацијата, или подобро дефинирано, почетокот на воспоставување на новиот систем во сите области на државата. Воведувањето на новонаправените реформи започнало да има влијание и врз работата на локалното самоупраување. И доколку се направи една споредба со класичен систем на управување со градовите, како водечки или единствен раководител на градовите било именувано лице од цивилниот кадар за управување, а тоа бил кадијата. Објективно гледано, кадијата не бил само владетел или управител на градовите, но пошироко гледано, кадијата владеел со целиот регион, како еден вид политички и воен управител.¹¹⁵ И како член на централната бирократија, кадијата ги имал преземено ингеренциите за раководење со правните органи, полициската служба, финансиските институции и бил управител на градовите. Во стариот или класичниот систем, администрацијата се наоѓала во потесен склоп, бидејќи кадијата доаѓал на функција заедно со својата администрација.¹¹⁶ Кадиите немале посебно место во кое биле сместувани, а имале подршка и од луѓе на локалното население во извршување на должноста. Според тоа, се до воведувањето на Танзиматот, управувањето со стариот систем не овозможувало формирање на локални и континуирани управни институции. Поради таквата пракса, во танзиматскиот период биле направени измени и дополнувања на тимарскиот систем и системот за административно управување во насока кон централизирање на управувањето. Како пример, според стариот систем за контрола и безбедност на големите

¹¹⁴ Halil İnalçık, «Timar», Encyclopedia of Islam, 2nd Edition, Vol IX, BriU, Leiden, 1999. s. 502 (E12nd), İlkay Sunar, “State and Economy in The Ottoman Empire”, The Ottoman Empire and the World Economy, Cambridge University Press, 198; Ö. Lütfi Barkan, “Timar”, İslam Ansiklopedisi, C. XII/I, MEB, İstanbul, 1993

¹¹⁵ İlber Ortaylı, Osmanlı’da Değişim ve Anayasal Rejim Sorunu, Seçme Eserleri III, Türkiye İş Bankası Kültür Yayınları, İstanbul, 2008, стр. 266.

¹¹⁶ Исто, стр. 267.

и локалните патишта одговорни лица биле од локалното население, но по новиот систем безбедноста на патиштата се префрлила во надлежност на централната полициска служба.¹¹⁷ Во стариот систем воведувањето и дефинирањето на давачките било правено од страна на религиозни одговорни лица и од локалните влијателни поеденци, но со новиот систем таквото функционирање било запрено и од централната власт биле испраќани професионални лица за собирање на давачките и биле организирани мали собранија составени од локалното население да ги дефинираат прашањата околу давачките. Во изборниот процес биле направени измени и адатации со новиот управно-административен систем. Во овој процес најбитно било институционализирањето на изборниот процес и неговото сместување во законски рамки. Преодниот систем се базирал на локалната поддршка од страна на месното население.

Во регулирањето на финансиските работи на империјата, исто така, биле донесени нови измени, односно со новиот систем за контролирање на финансите во регионите, покрај другото биле припремени и испраќани специјални лица (muhasıl) кои се наоѓале надвор од надлежноста на локалниот раководител (гувернатор) на одредена област, при што биле бирани по шест члена во собранијата со задача да вршат контрола над финансиските работи. Наведените членови се избирале по пат на избор со тоа што кандидатот по направеното барање да биде прифатен како потенцијален кандидат во локалните судови, по направена верификација на неговото барање, се започнувало со процесот на избирање на најсоодветните кандидати за членови на собранието.¹¹⁸ Но, според ова не треба да се подразбира дека изборите биле извршувани и организирани според современата демократска логика. Туку, напротив, во овој случај земено, електоратот се состоел од минимум 20 и максимум 50 респектирани, популарни и влијателни лица, кои биле задолжени да го изберат членот кој ќе биде поставен како дел од членовите на финансиското собрание. Прикажувањето на состојбата во врска со изборите при општините во текот на XIX век, исто така и во Русија и во Унгарија, во врска со разгледаните проблеми не било поинаку организирано. На крај, како заклучок, може да се наведе и сознанието, дека во текот на XIX век, општинските организирања во Османлиската Империја сè повеќе се ориентирале кон централизирање на управно-административниот систем во државата.

¹¹⁷ Исто, стр. 268.

¹¹⁸ İlber Ortaylı, Tanzimattan Sonra Mahalli İdareler, Ankara, 1974, 13-28.

2.4. УПРАВНО-АДМИНИСТРАТИВНО ОРГАНИЗИРАЊЕ НА ПАША-САНЦАКОТ

Паша-санџакот бил еден од најстарите санџаци, кој според своите историски прилики бил формиран уште во текот на првите децении од освојувањето на Балканот. Овој санџак во раните години од освојувањето на Османлиите бил идентификуван како санџакот на Едрене или Ливасанџакот. Во почетокот на XV век, „Румелиски беглербег“ бил директно поврзан со седиштето на „Големиот везир“, кој исто така се наоѓал сместен во овој санџак.¹¹⁹ Имено, овој санџак идентификуван како „Паша санџак“ настанал и поради фактот што сите управници со служба во неговото владеење биле назначувани со чинови на паши.¹²⁰ Според историските и официјално регистрирани архивски документи, кои датираат од пописот извршен во текот на 1526/1528 година, наведениот „Паша санџак“ со своите 34 села и одреден број градови, бил еден од најголемите управно-административни територии на тогашната Османлиска Империја. Доколку се погледаат градовите на овој санџак, несомнено ќе се види дека неговите градови играле витална улога во империјата. Градовите и селата на „Пашасанџакот“ биле следните: Нефси¹²¹Едрење, Нефси Диметока, Нефси Ергене, Нефси Феречик, Нефси Ипсала, Нефси Ескихисар, Нефси Кизилагач, Нефси Филибе, Нефси Татар Пазри, Нефси Ускуп (Скопје), Нефси Калканделен (Тетово), Нефси Кирчова (Кичево), Нефси Копрулу (Велес), Нефси Прилеп, Нефси Манастир (Битола), Нефси Јениџе Вардар, Нефси Водине, Нефси Караферје, Нефси Серфице, Нефси Ходпиште, Нефси Бихлиште, Нефси Касториа, Нефси Горице, Нефси Гумилчине, Нефси Инос, Нефси Јеничеи Карасу, Нефси Драма, Нефси Сирос, Нефси Зихне, Нефси Неврокоп, Нефси Темурхисар (Демир Хисар), Нефси Авретот Хисар, Нефси Сидрекаписи и Нефси Селаник (Солун).¹²²

Гледано од аспект на управно-административното организирање на овој санџак, може да се подвлече фактот дека во наведениот временски период империјата не ги регистрирала нахиите и казите во близина на градовите, туку само ја користела дефиницијата „Нефси“, односно за останатата територија на санџакот биле користени поимите нахија и каза.

Според проучувањата на авторот Галип Џаг, во рамките на „Пашасанџакот“ регистрирани биле вкупно шест градови и тоа: Скопје, Тетово, Кичево, Битола, Прилеп и Велес. Според горенаведениот редослед, дадени одредени објаснувања, од гледна точка на околината на градот Скопје. Наведениот град во текот на XVII век бил регистриран во „Пашасанџакот“ како „Нахија Скопје“, а центарот на градот регистриран како „Нефси Скопје“. Според историските

¹¹⁹ За по детални информации, може да се погледне во овој труд во содржината за терминологичките објаснувања.

¹²⁰ Galip Çağ, 217 Nolu Tapu-Tahrir Defterine Göre Paşa Sancağı..., 29.

¹²¹ Нефс во османлискиот јазик е дефинирано како градот без нивните села.

¹²² Galip Çağ, 217 Nolu Tapu-Tahrir Defterine Göre Paşa Sancağı, стр. 29.

дефтери наведената територија му припаѓала лично на самиот султан и била регистрирана како „хасса“.¹²³ Територијалното организирање на градот Скопје било поделено на 216 нахии. Истиот град со своите села заземал истакнато место како еден од најголемите градови со најмногу блиски села. Управно-административното организирање на овој град било направно врз основа на три категории, а тие биле следните: прво, како „нефс“, второ, со внатрешно организирање или „маало“ и трето, пазар или „ихтисап“.¹²⁴ Како останати управни единици на градот Скопје може да се наведат веќе претходно споменатите села.¹²⁵ Тие биле следните:

Карије Вертекица,
Карије Трубарово,
Карије Матка,
Карије Виниче,
Карије Долне Солне,
Карије Кучково,
Карије Сушица,
Карије Брес,
Карије Дивле,
Карије Гумалак,
Карије Маалци,
Карије Новово,
Карије Огнјанци,
Карије Рахмановци (Рамановци),
Карије Сушица,
Карије Студеничани,
Карије Мирковци,
Чифлик на муслиманското село Ејмур Али

Системот на управно-административното организирање на територијата бил направен според горенаведените информации. Но, треба да се забележи дека некогаш имало и некои измени во управно-административното организирање на Скопје и неговата околина. За подобро разбирање на организирањето на османлиските градови и дадените титули на службените лица, на историчарите им се овозможувало да ја согледуваат јасната слика на градовите. Како пример, исто така може да се разгледа дефиницијата на именката „дербент“, т.е.

¹²³ Исто, стр. 29.

¹²⁴ Yücel Öztürk, Osmanlı Hakimiyetinde Kefe 1475-1600, Kültür Bakanlığı Yayınları, Ankara, 2000, стр. 30.

¹²⁵ Galip Çağ, 217 Nolu Tapu-Tahrir Defterine Göre Paşa Sancağı, Türkiye Cumhuriyeti Sakarya Üniversitesi Sosyal Bilimler Enstitüsü, Yüksek Lisans Tezi, Tez no.148230, Sakarya, 2000, стр. 36.

„дербенџии“, т.е. лицата кои од страна на централните власти биле задолжувани да ги штитат виталните патишта и локации на империјата. Така на пример, според податоците од XVI до средината на XVII век, во поблиската и подалечната околина на градот Скопје имало одреден број на дервенџиски села. Тие биле: Бродец, Ветуница, Гораново, Градманџи, Дивле, Зелениково, Кучково, Крушје, Летевци, Ниќевце, Паливодица, Пустеник, Слп (Калканџик) и Сушица (Катлановска).¹²⁶

Од освојувањето на Скопје во 1391/2 година, па сè до XIX век, во неговото управно-административното организирање направен и се одреден број измени. Скопскиот санџак во текот на XIX век бил организиран како составен дел на Косовскиот вилает или еден од неговите санџаци, а во 1888 година градот Скопје станал центар на Косовскиот вилает.¹²⁷ Според сознанијата од косовкото салнаме, Скопскиот санџак се состоел од 8 кази, една нахија и 714 села.

Според наведеното салнаме, за градот Тетово била користена дефиницијата „нефис“ и „ихтисап“ кој се состоел од вкупно 175 села. Следува Кичево, кое било една од поголемите нахии во Македонија, со евидентирани 202 села и 4 мезри. Во слична смисла на управноадминистративна дефиниција, како „нефиси“ било користено и името за градчето Кичево.¹²⁸ По освојувањето на Битола, истиот град бил дел од управно-административната организација на Румелискиот беглербег. Еден век пред освојувањето на Истанбул во 1453 година во центарот на Румелискиот беглербег се наоѓал сместен во градот Битола.¹²⁹ Истиот град, во доменот на својата територијална организација, имал вкупно 191 села. Кон крајот на XVII век, овој град станал центар на кадилак. Но, во текот на XIX век градот Битола веќе станал вилает, а понекогаш бил организиран и како санџак. Посочениот град, во текот на 1844/1845 година, бил организиран како ејалет, но од 1854 до 1885 година се трансформирал повторно во санџак.¹³⁰ По 1876 година градот Битола уште еднаш станал ејалет. Од 1867 до 1874 година, истиот град бил организиран како санџак, под непосредна управа на Солунскиот вилает. Од 1874 до 1877 година, градот Битола станал вилает, а од 1879 година, повторно ќе биде санџак под управата на Солунскиот вилает.¹³¹ Во текот на 80-те години на XIX век Битолскиот вилает приближно го добил својот финален изглед.¹³²

¹²⁶ А. Стојановски, *Дервенџиството во Македонија, Скопје*, стр. 37.

¹²⁷ Emine Gül, *XIX Yüzyılda Makedonya ve Üsküb Kazası (Maliye Nezareti Temettuat Defterlerine Göre 1260/1844)ö Yüksek Lisans Tezi*, İstanbul Üniversitesi Sosyal Bilimler Enstitüsü, İktisat Fakültesi, Türk İktisat Tarihi Anabilim Dalı, Tez no: 176223, İstanbul, 1999, стр. 26.

¹²⁸ Исто, стр. 45.

¹²⁹ Galip Çağ, *16 ve 17 Yüzyıllarında Osmanlı Hakimiyetinde Manastır*, T.C. Sakarya Üniversitesi, Sosyal Bilimler Enstitüsü, Doktora Tezi, Tarih nabilim Dalı, Sakarya, 2010, стр. 61.

¹³⁰ Safet Alimovski, *Temettuat Defterlerine Göre Manastır Merkez Kazasının Sosyo – Ekonomik Durumu*, стр. 3.

¹³¹ Necdet Hayta, *Salanamelere Göre Atatürkün Askeri İdadide Öğretim Gördüğü Yıllarda Manastır Vilayeti, Atatürk ve Manastır Sempozyumu*, Manastır 1998, стр. 142.

¹³² Д. Георгиев, *Административната структура на Солунскиот, Битолскиот и Косовскиот вилает во втората половина на XIX век, МАНУ, Прилози, Одделени за општествените науки,*

3. СОСТОЈБАТА НА ХРИСТИЈАНСКОТО, МУСЛИМАНСКОТО И ЕВРЕЈСКОТО НАСЕЛЕНИЕ

Кон крајот на XVI век во градовите на Балканскиот полуостров, како составен дел од османлиското владеење, поголем дел од населението било од муслиманско потекло, но во средните и помалку развиените градови немуслиманскиот елемент го заземал најголемиот дел. Така на пример, помеѓу таквите градови биле: Карасу, Ениџе Вардар и Трикала, каде имало население и од муслиманско потекло. Но, веќе во XVIII век, бројот на немуслиманското население во градовите пораснал. Паралелно со процесот на неговото зголемување, како последица на економскиот развој се одвивало и материјалното збогатување на немуслиманскиот елемент во градовите.¹³³ Но, поточно кажано, познато е дека овој историски и демографски процес започнал уште во текот на XVII век. Сепак, сигурно е дека по поразот на османлиската војска со Австрија од 1682 до 1689 година, новонастанатите демографски движења ги измениле и останатите составни елементи во градовите. По поразот на османлиската војска, муслиманското население започнало да се повлекува од неколку градови на Балканот, а немуслиманското население што се наоѓало под Хабзбурзите го започнувало процесот на доселување на новите територии. Бројот на немуслиманското население во средните и помалку развиените градови веќе пораснал, а муслиманското население сè повеќе се ориентирало кон населување на големите градови на Балканот.

Врз основа на горенаведените анализи и информации, според содржината на некои други извори, можно е да се констатира дека немуслиманското население на почетокот на XVIII век сè повеќе било во пораст. Наведените историски и демографски процеси, исто така, можно е да се согледаат и констатираат преку статистичките информации регистрирани во текот на 1831 година од

XVI, 1-2, Скопје, 2001, стр. 169.

¹³³ Suraya Faroqi; Bruce McGowan; Donald Quataert; Şevket Pamuk, Osmanlı İmparatorluğunun Ekonomik ve Sosyal Tarihi, Cilt 2 1600 – 1914, Eren Yayıncılık 2 baskı, İstanbul, 2006, стр. 725.

страна на османлиските централни власти. Направен бил попис на целокупното население, врз основа на вера, а не нација, при што произлегува фактот, дека немуслиманското население во Румелија е зголемено и објективно гледано го имало поминато бројот на муслиманското население во споредба со XVIII век.¹³⁴ Порастот на немуслиманското население во посочениот век може да се согледа од направените табеларни статистички анализи.

Табела бр.1. Населението на Османлиската Империја во 1831.¹³⁵

Миллет	Румелија	%	Анадолија	%	Вкупно	%
Муслиманска раја	513.428	37.48	1.995.215	83.70	2.508.643	66.33
Христијани	811.546	59.25	359.378	15.07	1.170.925	31.19
Кпти	29.530	2.16	7.143	0.30	36.673	0.98
Евреи	11.674	0.85	16.743	0.70	20.309	0.54
Ермени	3.566	0.26	16.743	0.70	20.309	0.54
ВКУПНО	1.369.744	100.00	2.383.876	100.00	3.753.620	100.00

Горенаведените статистички информации можеби не го одразуваат точно објективниот број на населението, бидејќи овие бројки се регистрирани врз членови на машкиот род, односно женскиот род бил внесен во продолжение на статистичките информации. Статистичките податоци на населението во Османлиската Империјата, регистрирани во текот на 1844 година, биле во голема мера пореални, бидејќи во 1844 година пописот бил направен во сите вилаети, а вклучен бил и женскиот род. Во овој попис се вклучени и големите градови како Истанбул и др. Поради наведените констатации може да се забележи дека бројките дадени во 1844 година се пореални.¹³⁶

¹³⁴ Bilal Eryılmaz, Osmanlı Devletinde Gayrimüslim Tebanın Yönetimi, Risale Basın-Yayın 2 Bas-kı-Mart, İstanbul, 1996, стр. 77.

¹³⁵ Исто, стр. 77.

¹³⁶ Исто, стр. 79.

Табела бр. 2. Населението на Османлиската Империјата според народите во 1844¹³⁷

НАРОДИ	Европа	Азија	Африка	Вкупно
Османлии	1.100.000	10.700.00		11.800.000
Словени ¹³⁸	7.200.000			7.200.000
Грци	4.000.000			4.000.000
Албанци	1.500.000			1.500.000
Роми	1.000.000	1.000.000		2.000.000
Ерменци	400.000	2.000.000		2.400.000
Евреи	70.000	100.000		170.000
Татари	230.000			230.000
Арапи ¹³⁹		900.000	3.800.000	4.700.000
Сиријци и Келданци		235.000		235.000
Дурзии		25.000		25.000
Туркмени		90.000		90.000
Курди		1.000.000		1.000.000
ВКУПНО	15.500.000	16.050.000	3.800.000	35.350.000

Во презентираната табела јасно се гледа дека Турците во Османлиската Империја составувале 1/3 од вкупното население, а како најголемо население исто така се дефинирани Словените и Арапите. Во следната табела е прикажана статистичката состојба на населението врз основа на религиската определеност.

Табела бр.3. Населението на Османлиската Империја врз основа на религиската определеност во 1844 година¹⁴⁰

	Европа	Азија	Африка	Вкупно	%
Муслимани	3.800.000	12.950.000	3.800.000	20.550.000	58.13
Румилет Ортодокси	11.370.000	2.360.000		13.730.000	38.84
Католици	260.000	640.000		900.000	2.55
Евреи	70.000	100.000		170.000	0.48
ВКУПНО	15.500.000	16.050.000	3.800.000	35.350.000	100.00

¹³⁷ Исто, стр. 80¹³⁸ Во Османлиската Империја, дефиницијата на Слави (Словени б.н.) била употребувана за да се означат неколку народи што живееле во тоа време на територијата на Балканот. Тие народи биле: Бугарите, Србите и Хрватите¹³⁹ Тука како Арапи се дефинирани и египетскиот народ и делови од африканските народи.¹⁴⁰ Bilal Eryılmaz, Osmanlı Devletinde Gayrimüslim Tebanın Yönetimi, Risale Basın-Yayın 2 Bası-Mart, İstanbul, 1996, стр. 81.

Прикажаните табеларни статистички податоци на населението на Балканот и поопширно се однесуваат на верските и националните обележја. Врз основа на горните статистики, можно е да се утврди бројот и движењето на не-муслиманските народи на Балканот. Во продолжение ќе бидат изнесени и презентирани статистички податоци за припадниците на разните народи, определени според националната и верската припадност, кои биле лоцирани во вилаетите на Османлиската Империја. Нормално, со таквиот научен преглед ќе се овозможи да се добие подобра и објективно појасна слика за демографската состојба на вилаетите или градовите за целокупното население.

Табела бр.4.¹⁴¹ Населението во Османлиската Империја според пописот на вилаетите во 1897 год

Вилаети	Муслимани	Грци	Ермени	Бугари	Католици	Евреи	Протестант	Латин	Вкупно
Едрене	539.031	288.968	17.968	121.870	11.554	16.357	200	4	985.962
Скадар	78.999	55.804			22.726				87.529
Худавен-дигар	11.234.304	144.138	65.777	22.267	33.501	33.393	894	20	11.454.294
Солун	452.175	294.624	54	239.290	22.416	43.423	379		55.573.047
Косово	432.178	36.420	1	275.702	899	11.885	97	44.604	751.786
Манастир (Битола)	252.962	272.205	22	177.750		55.914	34		708.887
Јанина	221.475	287.812		2		4.144		1	513.434

Во времето на владеењето на султанот Абдулхамид II (1876-1908) направена била професионализација на администарцијата. Покрај другото, истата постапка се однесувала и на пребројувањето на населението. Дури биле испратени администратори и експерти за обука во Англија и Франција за да се направи реален попис на населението во целовкупната Османлиска Империја. Во текот на 1903 година, направени биле нови пребројувања на населението во државата, при што наведените пописи на населението траеле сè до 1906 година. Последните пописи на Османлиската Империја биле направени дури во 1914

¹⁴¹ Исто, стр. 91.

година.¹⁴² Според тој попис, бројот на цело купното население од 1906 до 1914 година бил следен:

Табела бр.5: Населението во Османлиската Империја (1906-1914).¹⁴³

Цемати	1906	%	1914	%
Муслимати	15.518.478	74.26	15.044.846	81.24
Ортодокси	2.822.773	13.50	1.729.738	9.33
Ерменци-Грегорианци	1.050.513	5.03	1.161.169	6.27
Бугари	762.754	3.65		
РумКатолици	60.597	0.29	62.468	0.34
ЕрменциКатолици	90.050	0.43	67.838	0.37
Протестанти	53.880	0.26	65.844	0.36
Латинци	20.447	0.09	24.845	0.13
Евреи	256.003	1.23	187.073	1.01
Маруни	28.726	0.14	47.406	0.26
Непознати	197.700	0.95		
Други	35.696	0.17	128.789	0.69
Вкупно	20.897.617	100.00	18.520.016	100.00

Врз основа на горенаведените податоци, кога станува збор за припадниците на христијанското и еврејското население во градовите, посебно од почетокот на доаѓањето на Османлиите на Балканот, па сè до крајот на XIX век, може да се утврди фактот дека истото население играло улога на стабилизирачки фактор во рамките на Османлиската Империјата. Многубројните градови како што се: Битола, Солун, Скопје, Серес, Драма, Велес, Охрид, Штип, Кавала, Неврокоп, Лерин, Костур и др., во тоа време го претставувале поголемиот дел на христијанското население и биле едни од водечките социјално-економски фактори, посебно во трговскиот и еснафскиот живот на државата. Исто така, немуслиманското население, особено Евреите од своја страна, ја одиграле улогата на мост помеѓу Османлиската Империја и економски развиените градови во Европа. Добрите трговски односи на немуслиманското население со големите европски градови од своја страна влијаеле и рефлектирале за забрзувањето на економскиот развој во истакнатите градови на Османлиската Империја. Споменатите градови, како Солун и Битола биле едни од поразвиените градови на социјално-економски, културен и образовен план.

¹⁴² Исто, стр. 93.

¹⁴³ Исто, стр. 93.

3.1. СОСТОЈБАТА НА ЕВРЕЈСКОТО НАСЕЛЕНИЕ

Етничкиот мозаик на градовите во Османлиската Империја во голема мера го збогатувале и Евреите. На Балканскиот Полуостров тие постоеле уште во времето пред османлиското завојување.¹⁴⁴ Според познатиот македонски историчар А. Стојановски¹⁴⁵ во Солун уште во XII век имало 500 Евреи, односно тие биле присутни и во другите градови на Македонија како: Скопје, Охрид, Битола, Серес, Костур, Драма, Кавала и др. За постоењето на Евреите, уште пред појавата на Османлиите, како конкретен податок може да се верифицира извесниот учен Леон Јуда Москона, кој живеел во градот Солун во 1320 година.

Во 1492 година, градот Солун се наоѓал во видлив економски и социјален подем. Наведената состојба се должела на фактот што уште во 1429 година од Шпанија биле истерани Евреите кои биле прифатени од страна на Османлиската Империја. Според А. Стојановски¹⁴⁶ вистинскиот колонизаторски бран на Евреите, посебно на територијата на Македонија, следел како резултат на масовните прогонства и насилства што над нив, кон крајот на XV век ги вршела Инквизицијата во Западна Европа. Најбројна била доселеничката група од Шпанија, кога во текот на 1492 година, официјално бил донесен посебен закон за прогонување на сите Евреи, кои не сакале да конвертираат или да преминат во католичка вероисповест.

Населувањето на Сефердиските Евреи¹⁴⁷ во Солун, истиот град го претворил во центар на новите бранови за населување на Евреите. За релативно краток временски период градот Солун бил трансформиран во водечки трговски центар, со учество на голем број од еврејското население.¹⁴⁸ Доселените Евреи, способни и претприемливи стопанственици, пронаоѓачи и со големи практични искуства, способни да формираат капитал и деловни врски со разни земји на Западна Европа, значеле пресвртен момент во напредокот на животот на градот. Евреите набргу станале бројно надмоќни во Солун, а со текот на времето, особено со наредниот XVI век, толку многу им пораснал бројот, со што градот бил наречен „град – мајка на Израел“.¹⁴⁹

¹⁴⁴ Александар Стојановски, Градовите на Македонија од крајот на XIV век до XVII век, Скопје, 1981, стр. 42-43.

¹⁴⁵ Исто, стр. 43.

¹⁴⁶ Исто, стр. 43.

¹⁴⁷ Зборот „сеферат“ е еден од османлиските зборови „сефери“ со кој што се подразбира за лица кои што патуваат. Поради настанатата ситуација, шпанските Евреи биле принудени да ги остават своите домови и да побараат нови места на живеење, во овој случај Османлиската Империја. При населување Евреите патувале до империјата, така што Османлиите нив ги нарекувале Евреи кои што патуваат или „Евреи Сеферади“.

¹⁴⁸ Özgür Kolçak, Osmanlılarda Bir Küçük Sanayi Örneği Selanik Çuha Dokumacılığı (1500-1650), İstanbul Üniversitesi Sosyal Bilimler Enstitüsü Tarih Anabilim Dalı, Yüksek Lisans Tezi, İstanbul, 2005, стр. 20.

¹⁴⁹ Алексснадар Стојановски, Градовите на Македонија, стр. 43.

Според османлиските „Тахрир дефтери“ за градот Солун, евреите во текот на XVI век, во наведениот град биле регистрирани како „Семаати Алман“ и „Семаати Ѕспануа“ (германски џемати и шпански џемати) а со тоа е околу 822 еврејските семејства.¹⁵⁰ Податоците покажуваат една друга состојба, дека Евреите доста време по населување во новата татковина ги зачувале регионалните особености пренесени од Западна Европа, притоа продолжувајќи да живеат во одделени групи, општини или маала, како и фактот дека поделбата на тие групи претставувала еден социјално-економски процес кој не бил во состојба да го спречат никакви забрани и закани од страна на верските водачи на солунските Евреи. За многу пребегнати еврејски семејства, градот Солун бил само прв, најпогоден прифатен пункт од каде веднаш или по извесно време се префрлувале во другите градови на внатрешноста на Македонија, со тенденција да се прошират и натаму.¹⁵¹ Во разгледаниот временски период, Евреите толку многу се ширеле што скоро го наложиле шпанскиот јазик како општ јазик на Евреите во Солун и во другите градови на Македонија, односно од своја страна се организирале и како по единици или групи. Причината за ваквото организирање на Евреите во македонските градови, најмногу се однесувало на воспоставување подобра меѓусебна комуникација; функционалност во управувањето со еврејската заедница; меѓусебна поддршка помеѓу градовите и редуцирање на други социјално-економски, верски, културни и политички причини.¹⁵² Според регистрираните дефтери од XVIII век, во градот Солун биле евидентирани околу 26 еврејски џемаати или единици, при што секоја единица имала своја синагога (сакрално место за молитва на Евреите).¹⁵³ Според авторот Шејбан¹⁵⁴ тие биле следните:

¹⁵⁰ Özgür Kolçak, *Osmanlılarda Bir Küçük Sanayi Örneği Selanik Çuha Dokumacılığı (1500-1650)*, İstanbul Üniversitesi Sosyal Bilimler Enstitüsü Tarih Anabilim Dalı, Yüksek Lisans Tezi, İstanbul, 2005, стр. 22.

¹⁵¹ Алексснадар Стојановски, *Градовите на Македонија*, стр. 44.

¹⁵² Исто, 44; Lütfi Şeyban, *Mudejares & Seferades Endülüs Müslüman ve Yahudilerin osmanlıya Göçleri*, İz Yayıncılık Dizi: 165, 2 Baskı, İstanbul, 2010, 354.; Özgür Kolçak, *Osmanlılarda Bir Küçük Sanayi Örneği Selanik Çuha Dokumacılığı (1500-1650)*, İstanbul Üniversitesi Sosyal Bilimler Enstitüsü Tarih Anabilim Dalı, Yüksek Lisans Tezi, İstanbul, 2005, 26.; Bülent Özdemir, *A Local Perception of Plural Ottoman Society: Muslim, Orthodox and Jewish Communities of Salonica During the 1840s, The Great Ottoman Civilisation 2*, Yeni Türkiye, Ankara, 2000, 421.; Galip Çağ, *16 ve 17 yüzyıllarda Osmanlı Hakimiyetinde Manastır*, Sakarya Üniversitesi Sosyal Bilimler Enstitüsü, Doktora Tezi, Sakarya, 2010, стр. 191.

¹⁵³ Lütfi Şeyban, *Mudejares & Seferades Endülüs Müslüman ve Yahudilerin osmanlıya Göçleri*, İz Yayıncılık Dizi: 165, 2 Baskı, İstanbul, 2010, стр. 354.

¹⁵⁴ А.Стојановски, *Турски документи за историјата на македонскиот народ*, Опширен пописен дефтер за Солунскиот санџак од 1568/69 година, том IX., кн. 1., Скопје, 2002, с. 61-94; В.Јанев, *Евреите во Македонија, XV-XVII век*, Скопје, 2006, с. 89-90; L. Seyban, *Mudejares & Seferades*, стр. 354-355.

Име на групата	Домаќинства	Не се во брак
Џемат Испанја (Шпанија)	94	70
Џемат Чичилијан (Сицилијанци)	126	240
Џемат Магриби (Мароканци)	33	21
Џемат Лизбова (Лисабон)	231	49
Џемат Талјан (Италијански)	49	70
Џемат Артона (Ортона)	144	
Џемат Обранлу (Абран)	49	42
Џемат Езхаим (ЕзАхаим)	140	124
Џемат Стар Каталан (Каталонија)	70	69
Џемат Арагон	231	153
Џемат Чичилијан (Сицилијанци) Стар	91	92
Џемат Каталан, друго име Геруш	87	91
Џемат Шелом	105	178
Џемат Мидраш (Мадрас)	92	153
Џемат Пулија	159	193
Џемат Прованчал (Прованса)	43	21
Џемат Геруш Кастијан (Кастилија)	158	89
Џемат Евора Портокал (Португалија)	231	149
Џемат Аламан (Германски)	239	
Џемат Геруш Калвараш (Калабрија)	126	81
Џемат Кане	91	48
Џемат Моталто	40	16
Џемат Истрова	32	
Џемат Стар Калавраш (Калабрија)	182	118
Џемат Нов Портокал (Португалија)	59	206
Џемат Корфус (Крф)	12	
ВКУПНО	2918	2220

Во текот на XVIII век евреските општини во Солун биле едни од најголемите општини во Солун. Евреите во овој век веќе имале и свои училишта, болници, односно свои општински заедници. Тие во Солун покажувале конкретни знаци на формална нација во рамките на Османлиската Империја.¹⁵⁵ Тука треба да се спомне и факторот на организирања, континуирано вршен од страна на рабините (религиозен претставник на Евреите), бидејќи рабините биле тие лица

¹⁵⁵ Bülent Özdemir, A Local Perception of Plural Ottoman Society: Muslim, Orthodox and Jewish Communities of Salonica During the 1840s, The Great Ottoman Civilisation 2, Yeni Türkiye, Ankara, 2000, стр. 421.

кои ја регулирале социјалната, политичката, економската, верската и културната положба на Евреите во македонските градови, како што биле: склучувања на браков, правните постапки, разводите, судските постапки помеѓу Евреите.¹⁵⁶ Но, сепак рабините не биле единствените лица кои раководеле со еврејското општество во градовите на Македонија. Заедно со нив биле формираны и совети, кои им помогале во врска со регулирањето на разните социјално-економски потреби.

Евреите во Солун и во другите градови на Македонија, сè до почетокот на XVIII век, живееле во хармонија и во комотен живот. Но, по новонастанатата ситуација помеѓу Венеција и Османлиската Империја, нивната положба во голема мера се изменила.¹⁵⁷ Во почетокот на наведениот век, Османлиската Империја започнала да ги влошува односите со Венеција и трговијата започнала да се загрозува. Со тоа капиталот на Евреите во Солун и регионот започнал да опаѓа. Таквата појава како да не била доволна, па новонастанатата ситуација при крајот на XVII век, уште повеќе ја загрозила економската положба на Евреите во Солун. Наведената ситуација била поврзана со движењето на Сабатај Цеви кој што тврдел дека е новиот „Месија“ и дека ќе ги ослободи Евреите. Создадената ситуација ја ориентирало Османлиската Империја да преземе остри мерки кон идеологијата и движењето на Сабатај Цеви и неговите следбеници.¹⁵⁸

Во текот на XVIII век, бројот на Евреите во Солун и околината имал тенденција да порасне, а по војната помеѓу Османлиската Империја и Русија во 1877-1878 година, дошол уште еден нов бран на мигранти, меѓу кои имало и Евреи.

Според податоците од авторот Н. Ипек: „На 10 септември 1879 година, околу 387.804 емигранти од Румелија дојдоа во Истанбул, само 274.875 беа префрлени во другите провинции на империјата. Од овде може да се изваде заклучок, дека околу 4,9 % од имигрантите биле испратени во Солун и околу него.“¹⁵⁹

Според горенаведените информации, се гледа дека Солун и во текот на XIX век, сè уште примал емигранти од други краишта на империјата и од Европа. Со направените емиграции, бројот на еврејското население во македонските градови и понатаму се наоѓал во пораст. Информациите кои се презентирани не се фиксни и премногу точни за формирање на прецизна бројка на Евреите во наведениот век. Тирскиот историчар К. Карпат се потрудил да презентира одредени податоци за бројот на Евреите во Солун и околината. Според него, од 1882 година, па се до втората половина на 1906 година, бро-

¹⁵⁶ Исто, стр. 421.

¹⁵⁷ Lütü Şeyban, Mudejares & Seferades Endülüs Müslüman ve Yahudilerin osmanliya Göçleri, İz Yayıncılık Dizi: 165, 2 Baskı, İstanbul, 2010, стр. 361.

¹⁵⁸ Lütü Şeyban, Mudejares & Seferades, стр. 361.

¹⁵⁹ N. İpek, Rumeliden Anadoluya Türk Göçleri (1877-1890), Türk Tarih Kurumu, Ankara, 1999, стр. 61.

јот на Евреите од 37.237 пораснал на 52.395 жители.¹⁶⁰ Според информациите регистрирани од страна на „Еврејскиот сојуз“ кој се занимавал со проблемите и потребите на Евреите во емиграциските времиња, во Солун и пошироко, состојбата на бројот на Евреите била следната: во 1892 според собраните податоци од страна на Сојузот, во јули истата година во Солун пристигнале 83 еврејски фамилии; во август пристигнале уште околу 1.000 Евреи и на крајот од истиот месец уште 1.500 Евреи. Овие фамилии на Евреи не биле сместени во градот, туку еден дел од новодојдените биле сместени и во другите градови и села на Македонија.¹⁶¹ Но, сепак треба да се напомене дека од страна на локалното еврејско население имало и незадоволство поради немање доволни средства да се соочат со новонастанатите проблеми. Еврејската заедница започнала да гради и нови куќи за сместување на новодојдените Евреи во градот и во другите населени места. Градењето довело и до проширување на градот. Истото се случувало и во градот Битола кога во 1892 година, од вкупно 1.293 Евреи дојдени од Русија, дел биле сместени и во овој град.¹⁶²

Според одреден број статистички информации во текот на периодот од 1882 до 1893 година, од вкупно 184.000 Евреи дојдени во Румелија, во првите години од наведениот временски период само 13.717 Евреи биле сместени во Македонија, а останатите во другите градови на Балканот. Во текот на следните години, околу 37.237 Евреи биле сместени во Солун и 5.072 во Битола.¹⁶³ Приложениот број на сместените Евреи во Солун и Битола е приближен, направен според разни автори, години и услови. Според германецот Вајнгар во 1885 година бројот на населението во Битола изнесувало 50.000 жители, од кои 4.000 биле Евреи. Според српскиот хроничар С. Гопчевиќ, во 1894 година, во Битола живееле 49.950 жители, од 4.000 биле Евреи.¹⁶⁴ Според други статистички податоци од 1906/7 година, во Солун бројот на Евреите изнесувал 52.395, а во Битола 5.459 Евреи.¹⁶⁵

Во врска со проучувањето на еврејското население во Македонија, интересно е да се констатираат уште неколку становништа, од одделни насоки. Така на пример, во текот на 1816 година поради немирите во Северна Албанија,

¹⁶⁰ K. H. Karpat, Jewish population movements in the Ottoman Empire, 1862-1914, in *Studies on Ottoman Social and Political History. Selected Articles and Essays*, 2002, pp. 146-68: *ibid.*, *Ottoman Emigration Policies and Settlement in Palestin*, стр. 783-99.

¹⁶¹ Ulrike Freitag, Malte Fuhnmann, Nora Lafi and Florian Riedler, *The City in the Ottoman Empire Migration and the Making of Urban Modernity*, SOAS/Routledge Studies on the Middle East Series Editors, Benjamin C. Fortna, SOAS, University of London, Ulrike Freitag, Freie Universitiit Berlin, Germany, New York, 2011, стр. 185.

¹⁶² K. H. Karpat, Jewish population movements in the Ottoman Empire, 1862-1914, in *Studies on Ottoman Social and Political History. Selected Articles and Essays*, 2002, pp. 146-68: *ibid.*, *Ottoman Emigration Policies and Settlement in Palestin*, стр. 156.

¹⁶³ Исто, стр. 158.

¹⁶⁴ Sholomo Alboher, *The Jews of Monastir Macedonia, The Life and Times of the Departed Jewish Community of Bitola*, Translated from Hebrew by Eliezer E. Cohen, Jerusalem, Israel, стр. 36.

¹⁶⁵ Исто, стр. 158.

османлиските власти, за да ја смират тензијата и да ја стабилизираат новонастанатата политичка ситуација на теренот, управата и администрацијата на бег лербеглукот (центарот на гувернерот) со одлука на султанот Махмуд II од 1828 година, поради настанатата сложена политичка состојба на Балканот и останатата граница на Османлиската Империја бил преместен од Софија во Битола.¹⁶⁶ Со таквата одлука градот Битола станал еден од главните центри на еврејската заедница, меѓу поважните градови на Македонија уште во текот на првите децении од XIX век. Во текот на 1835 година можно било да се констатира лошата економска состојба на Евреите во Битола, при што, според еден документ наведен од страна на авторот Димск Колб од 1836 година, Евреите биле во толку тешка економска положба што не можеле да го исплатат данокот од 5.876 грошеви.¹⁶⁷ Но, според новите реформи во империјата, посебно од времето на Танзиматот, на Евреите во Битола им се дозволило да градат свои куќи за задоволување на нивните општествени потреби.¹⁶⁸ Во текот на 1845 година положбата на Евреите во Битола веќе се подобрила. Едвард Леавер, англиски сликар, кој во 1848 година ја посетил Битола, во неговите белешки наведува: „Фасциниран сум од големината и естетиката на објектите, влезот на градот е лоциран димензионално, градот е пречист, а хигиената е на најголемо ниво. Убавината на градот, улиците, дуќаните можат да се забележат уште од влезот.“¹⁶⁹ Паралелно со наведената социјално-економска положба на градот, Евреите во Битола кон средината на XIX век веќе станале економски моќни, посебно во трговијата на градот и пошироко во регионот. Според одреден број на конзуларни информации, евидентираните трговци во Битола биле следните: Јахивал Начман Леви, Соломон Начман Леви, Јаков Начмим Рачмиас, Јосеп Моше Иргас и Јосеп Хаим Перес.¹⁷⁰ Тие биле мошне активни во различните производни сектори и во рамките на трговијата и тоа како: тутунопроизводители и продавачи, текстилни производители, трговија со металургија, увоз на луксузни производи од Европа и.т.н.

Како важечки пример за развиеноста во трговијата, може да се наведе компанијата на Дамко Радев (браќа и синови) по потекло од градот Велес, кој бил еден од најмоќните трговци и работел надвор од Битола, односно имал свои претставништва во градовите: Сарајево, Истанбул, Белград, Трст, Хамбург, Берлин, Минхен, Будимпешта и Лондон.¹⁷¹

¹⁶⁶ Sholomo Alboher, *The Jews of Monastir Macedonia*, стр. 27.

¹⁶⁷ Исто, стр. 28.

¹⁶⁸ Со објавување на реформите од Танзиматот во 1856 година, Османлиската Империја се трансформирала кон подобра насока. Таквиот напредок и прогресивен државно-правен акт, во голема мера, самата држава ја ориентирала кон остварувањето на единство и давање еднакви права на муслиманите и немуслиманите.

¹⁶⁹ Sholomo Alboher, *The Jews of Monastir Macedonia*, стр. 29.

¹⁷⁰ Исто, стр. 30.

¹⁷¹ Исто, стр. 30.

Во 1860 година статусот на градот Битола, како водечки град и понатаму се развивал и со поврзувањето на телеграфската линија со останатата мрежа на Османлиската Империја. Во текот на истата година Евреите од Битола биле примени за членови на „Трговското собрание“ на империјата, односно еден член бил именуван од Битола во ова собрание.¹⁷² Но, во 1864 година центарот на вилаетот бил преместен во Солун со што градот Битола бил поставен на второ место, а со тоа го загубил и територијалниот излез кон Јадранското Море. Наведената економска и политичка ситуација ја загрозила финансиската положба на градот, како и позициите на самите Евреи. Исто така, паралелно со наведената состојба, во 1863 година, еден дел од градот Битола изгорел од голем пожар, кој го загрозил опстанокот на целиот град.¹⁷³

Во периодот помеѓу 1882 и 1892 година, новите пречекани емигранти, во овој случај Евреите, поради настанатите причини биле сместени во Солун, во рамките на еврејската заедница. Дојдените во Солун биле пречекани многу добро од страна на солунските Евреи, бидејќи тие им обезбедиле: престој во куќи, храна, медицинска нега, финансиска поддршка и вработување.¹⁷⁴

Локалните или старите Евреи во солунскиот регион дури направиле соодветни услови да ги научат младите и новодојдени Евреи (од 16 до 18 години) да изучуваат разни јазици и да се стекнуваат со соодветно образование.¹⁷⁵ Според османлиските салнамиња, или годишници, можно е да се прецизира и бројот на образовните установи во градовите на Македонија, почнувајќи од втората половина на XIX век и почетокот на XX век. Содржините на овие салнамиња, од своја страна потврдуваат дека Евреите во Солун, Скопје и Битола биле организирани од секој аспект, дури и од образовниот и културниот. За да се разбере подобро просветната и културната состојба на Евреите, ќе бидат наведени следниве информации во врска со образовните институции на Евреите во градовите на Македонија.

Според податоците од салнамињата за областите на Солунскиот и Косовскиот вилает од 1879 до 1900 година, на пример, во Солун каде делувала еврејската заедница, само во едно еврејско маало имало школо со вкупно 87 ученици. Истото се водело под името „Алјанс Исраилијат Ибтидаи и Руш ди Мектеби“ или (Alyans İsrailiyet İbtidai ve Rüşdî Mektebi Talebei Mevcu de).¹⁷⁶ За образованието на Евреите се среќават податоци за школите и во другите градови на Македонија. Така на пример, во градот Скопје во текот на 1885 година, регистрирани биле следниве школи: „Мусеви Зу кур Мектеби“ (Musevi Zü-

¹⁷² Исто, стр. 30

¹⁷³ Исто, стр. 31.

¹⁷⁴ K. H. Karpat, Jewish population movements in the Ottoman Empire, 1862-1914, in *Studies on Ottoman Social and Political History. Selected Articles and Essays*, 2002, pp. 146-68: *ibid.*, Ottoman Emigration Policies and Settlement in Palestin, стр. 185.

¹⁷⁵ Исто, стр. 185.

¹⁷⁶ Canan Çalışkan, *Salnamelere Göre Kosova Vilayeti 1879-1900*, Gazi Üniversitesi, Bilimler Enstitüsü Yakınçağ Tarihi Anabilim Dalı, Master Tezi, Ankara, 2001, стр. 138.

kûr Mektebi). Ова школо имало 154 машки ученици и се состоело од две единици „Рушдие“ (Rüşdî) и „Ибтидаи“ (İbtidai). Во ова школо наставата се одвивала на шпански, француски и турски јазик.¹⁷⁷ Во текот на 1896 година, во градот Скопје евидентирано било и школото „Мектеби Гајримуслиме ве Ечнебије“ (Mekâtibi Gayrimüslime ve Ecnebi uye).¹⁷⁸

Во градот Штип во текот на 1885 година, како еврејско школо било регистрирано школото за машкиот деца „Габер“ со 188 ученици. Во другите кази на околицата на Скопје евидентирани биле школи под следните називи: Чемали, Пепераве, Шахсуварли, Дирагова, Шехогарле, Дуберишан, Хамза Бејлиги, Хачи Бејлиги, Бешиче, Коџилан, Мушане и Кишине.¹⁷⁹

За да се согледа образовната состојба на Евреите во Битола, можно е да се констатираат две фази на нивното образование во градот. Првата фаза била класичното образование. Ваквото образование се базирало врз основа на класични методи и со присуство на порадикална филозофија.

*Во овие школи учениците учеле на „хебрејски“ јазик и имале малку часови за превод. Многумината учители биле образовно изградени од страна на „рабинит“, односно раководството на ваквите видови школи било во рацете на рабините. Нивото на наставата на учењето и образованието не било доволно за целосно да ги подготви идните млади генерции на Евреи, туку од овие школи излегувале ученици со минимално знаење.*¹⁸⁰

Поради неефикасноста на наведеното образование, Евреите во Битола под раководство на „Еврејската алијанса“ одлучиле да формират нови, помодерни и современи школи за примена на посоодветно образование на еврејското население.

Во текот на 1880 година, под покровителство на „Сојузот на Евреите“, во Битола биле отворени нови школи. Исто така и во 1884 година, се отвориле уште две основни училишта, при што секое школо имало по четири учители, а вкупниот број изнесувал 150 ученици. Во новформираните основни школи, еврејската заедница отворила и една средна школа со три класови или со вкупен број од 160 ученици.¹⁸¹ Евреите во Битола и Битолско не ги запишувале својите деца само во еврејските школи. Тие, исто така, своите ученици ги запишувале и во другите државни и локални школи. Само во 1890 година, број од 250 еврејски ученици студирале во грчките и ерменските школи. Исто така, нивните деца учеле и во турските средни школи; во француските лазаристички, како и во американските протестански училишта.¹⁸²

¹⁷⁷ Исто, стр. 138.

¹⁷⁸ Исто, стр. 139.

¹⁷⁹ Canan Çalışkan, Salnamelere Göre Kosova Vilayeti 1879-1900, Gazi Üniversitesi, Bilimler Enstitüsü Yakinçağ Tarihi Anabilim Dalı, Master Tezi, Ankara, 2001, стр. 148.

¹⁸⁰ Sholomo Alboher, The Jews of Monastir Macedonia, The Life and Times of the Departed Jewish Community of Bitola, Translated from Hebrew by Eliezer E. Cohen, Jerusalem, Israel, стр. 35.

¹⁸¹ Исто, стр. 35.

¹⁸² Исто, стр. 36.

Авторот Марк Кохен, од своја страна, ја дефинирал општата положба на Евреите во Битола за периодот од 1839 до 1843 година. Според неговите анализи, во Битола имало 6 еврејски фамилии и мал број на Евреи, кои се занимавале со трговија. Еврејските жени работеле напорно и интензивно исто како и мажите.¹⁸³ Според сознанијата и информациите што ги поседуваме, можно е да се заклучи фактот, дека паралелно со образованието на Евреите во Битола, тие ги поседувале и одржувале своите сакрални места за одржување молитва, кои се нарекувале „синагоги“. Евреите во Битола за молитва и одржување на другите сакрални церемонии можеле да ги користаат своите синагоги, чиј бројот бил голем. Според авторот Сохломо Алохер, во Битола постоеле 9 синагоги, кои во текот на одредени временски периоди биле активни и функционални. Тие биле следните:¹⁸⁴

- Стара португалска синагога.
- Арагон, синагога од фамилијата Камич.
- Синагогата на Чевра Кадиша.
- Синагогата на фамилијата Јитцак Леви (близу до просториите на фамилијата Леви).
- Синагогата на Шолом Леви (сместена во специјална луксузна просторија).
- Синагогата на Јечиел Леви (со специјален аудиториум).
- Синагогата на Аруести (со специјално место за молитва).
- Синагогата за деца и возрасни (сместена во религиозна школа, внатре во објектот).
- Специјална синагога во просториите на судницата.

Врз основа на горе наведените информации, под насловот: „Положбата на еврејското население“, може да се констатира дека Евреите во големите градови и другите места во Македонија во текот на XVIII и XIX век, во голема мера, биле адаптирани и прифатени од страна на локалното македонско население и од страна на централната османлиска власт, како и од останатите граѓани во составот на Османлиската Империјата.

¹⁸³ Cohen, Mark Cohen, Last Centuries of a Sephardic Community, The Jews of Monastir, 1839-1943, New York, 2003, стр. 48.

¹⁸⁴ Sholomo Alboher, The Jews of Monastir Macedonia, стр. 39.

3.2. СОСТОЈБА НА ХРИСТИЈАНСКОТО НАСЕЛЕНИЕ

Во градовите на Македонија во текот на XVIII – XIX век, според верската и националната определба, освен муслиманското и еврејското население живеело и егзистирало, исто така и бројното христијанското население, кое во најголема мера го збогатувал верскиот мозаик на Македонија како составен дел на Османлиската Империја. Според сознанијата на авторот А. Повел, во наведената држава, не постоела толку голема нетолеранција и антагонизам помеѓу населението од различни вери и нации, колку што имало во Европа во тие времиња.¹⁸⁵ Според наведените сознанија, христијанте, Евреите и муслиманите имале можност и наоѓале методи за одржување на заеднички соживот во градовите, селата и населените места. Христијанското население отсекогаш било најголемото и најбројно во составот на Македонија. Подетална национална класификација, врз база на османлиските документи, не е можно да се направи.¹⁸⁶ Поради потребите на системот базиран врз основа на „умметската“ логика, во текот на различните временски периоди во Османлиската Империја не е можно во потполна мера да се дефинира христијанското население распоредено според припадноста на националностите, туку тоа се дефинира како целокупно население составено од христијани.¹⁸⁷ Така на пример, Македонците, Грците, Албанците и Власите, кои припаѓале на ортодоксната и католичката вероисповест, скоро сите биле дефинирани како христијани. Според табелераните податоци за населението во Македонија, можно е да се утврди и фактот, дека целокупното население во државата било регистрирано како муслиманско, еврејско и немуслиманско.¹⁸⁸ Уште во првите години од преземањето на градовите од страна на Османлиската Империја, како резултат на колонизација на турскиот етнички елемент од Мала Азија и исламизацијата на домашното население, бројот на муслиманското население се зголемувало во градовите на Македонија.¹⁸⁹

Во периодот помеѓу XVI-XVII век, била направена колонизација на градовите, а нешто потоа тие се трансформирале во административни, воени и управни центри на новиот османлиски поредок. Со текот на времето, градовите се претвориле во атрактивни места за живеење на муслиманското население.¹⁹⁰

¹⁸⁵ Sonyel Salahi, *Christian Minorities and the Final Stage of the Ottoman Empire, the Great Ottoman Turkish Civilization volume I*, Bounding House Balkan, Ankara, 2000, стр. 488.

¹⁸⁶ Elias Kolovos, Phokin Kotzageorgis, Sophia Laiou and Marionos Sariyyannis, *The Ottoman Empire, the Balkans and the Greek Lands: Toward a Social and Economical History*, The ISSIS Pres, Istanbul, 2007, стр. 138.

¹⁸⁷ Во Османликата Империја сите граѓани биле разделени на неколку верски категории, како муслимани и немуслимани. Во составот на немуслиманите, класифицирани биле христијаните и Евреите. Ваквиот вид на организирање се дефинирал како систем на умметство.

¹⁸⁸ Алексснадар Стојановски, *Градовите на Македонија*, стр. 83.

¹⁸⁹ Исто, стр. 81.

¹⁹⁰ Andrew Rossos, *Macedonia and the Macedonians A History*, Hower Institution Press, Stanford Unioersity Stanford, California, 2008, стр. 52.

Во текот на 1800 година, Македонија како територија била реорганизирана, како составен дел на Румелија. Во првите години како центар на Румелија ќе биде определен градот Софија во Бугарија, но подоцна како главен, економски и политички центар ќе биде градот Битола.¹⁹¹

Во секој случај, наведениот град бил трансформиран како централно административно и воено-политичко седиште на Румелија, а со тоа и на Македонија. Наспроти првите години на колонизација и исламизација на домашното население, во текот на XVII и XVIII век, бројот на христијанското население во градовите на Македонија започнал да се зголемува. Според податоците содржани во француските извори, во текот на 1807 година, вкупниот број на населението во Македонија изнесувал 968.500 жители, од кои и 1/3 (724.000) биле христијани (ортодокси) и 1/4 (204.000) муслимани.¹⁹² Уште пред тоа, во текот на 1800 година, мигрирањето и движењето на населението во разни населени места, го овозможиле процесот на пораст на христијанско (ортодоксното) население во поголемите градови на Македонија.

Според наведените француски извори, во градот Солун, вкупниот број на население изнесувал околу 60.000 жители, од кои 1/3 биле муслимани, 2/3 биле христијани и Евреи. Во градот Серез вкупниот број на население изнесувал 25.000 жители, од кои 1/3 биле муслимани, а 2/3 христијани. Во Костур од вкупниот број 6.000 жители, 500 биле муслимани, 500 Евреи и останатите припаѓале на христијанското население. Во Мелник имало 6.000 христијани и 100 муслимани. Во Воден имало 3.000 христијани, а во Охрид 3.000 христијани.¹⁹³ Нешто подоцна, во период од тридесет години, се зголемил бројот на населението во горенаведените градови. Според францускиот патописец Ами Буе, кој бил во Македонија во периодот помеѓу 1836 и 1838 година, бројот на населението во Серез и Солун останал скоро ист и немало видливи промени. Но, населението во Битола пораснало на 40.000 жители; во Штип имало од 15.000 до 20.000; во Охрид 6.000; Воден 7.000-8.000; Скопје 10.000; Прилеп 6.000-7.000; Кратово 5.000-6.000; Тетово 4.000-5.000; Дебар 4.200; Џумаја 3.000-4.000 и Кавадарци 2.000-3.000.¹⁹⁴

Според наведеното научно сознание, може да се констатира дека на почетокот од XIX век, христијанското население во Македонија почнало да се зголемува, бидејќи според наведените демографски информации во наведената област, христијанските семејства се зголемувале во однос на муслиманските.¹⁹⁵ Во текот на 1840 година, поголемите околни области на градот Битола биле составени од христијанско население, како што биле селата: Магарево, Скочи

¹⁹¹ Исто, стр. 63.

¹⁹² Исто, стр. 64.

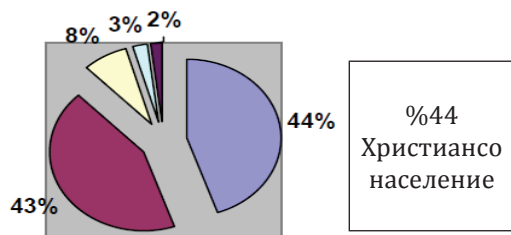
¹⁹³ Исто, стр. 70.

¹⁹⁴ Andrew Rossos, Macedonia and the Macedonians, стр. 70.

¹⁹⁵ Elias Kolovos, Phokin Kotzageorgis, Sophia Laiou and Marionos Sariyannis, The Ottoman Empire, the Balkans and the Greek Lands: Toward a Social and Economical History, The ISSIS Pres, Istanbul, 2007, стр. 139.

Вир, Загорче, Јерце, Логоврати, Поешево и други, кои стопроцентно биле со христијанско население.¹⁹⁶ Во 1875 година населението во Скопскиот санџак, кој бил дел на Косовскиот вилает, било повеќе христијанско.

Според анализата извршена врз основа на статистичките податоци, можно е приближно да се определи бројот на христијанското население во градот Битола и нејзината околина. Како прво, треба да се наведе дека овие статистички податоци се составени од неколку разни историски извори.



Графикон 1: Населението на Битола во 1844-45 година.¹⁹⁷

Табела бр.6: Табеларен преглед на Битола според верската основа.¹⁹⁸

Име на маало	Куќи
	Христијанско население
Кара Деббах	157
Килисе	124
Мечкар	350
Радиџка	196
Арнаут	336
Папа Христо Драгор	279
Дорт Гоз	88
Баир (Горни Долни)	138
Ени	220
Јени (Ново маало)	199
Вкупниот број на санџакот со другите религии изнесувал 4.668 жители	

¹⁹⁶ Mucize Ünlü, Manastır Vilayetinin İdari ve Sosyal Yapı (1873-1912), Yüksek Lisans Tezi, T.C. Ondokuz Mayıs Üniversitesi Sosyal Bilimler Enstitüsü Tarih Anabilim Dalı, Samsun, 1996, стр. 88.

¹⁹⁷ Safet Alimovski, Temettüat Defterlerine Göre Manastır Merkez Kazasının Sosyo - Ekonomik Durumu, Yüksek Lisans Tezi, Marmara Üniversitesi Türkiye Araştırmaları Enstitüsü Türk Tarihi Ana Bilim Dalı Yakın Çağ Anabilim Dalı, Yüksek Lisans Tezi, İstanbul, 2005, стр. 8.

¹⁹⁸ Исто, стр. 10.

Табела бр.7: Христијанското население во Битолскиот санџак во 1875 година.¹⁹⁹

Каза	Христијани
Центар каза	33.500
Горица	2.741
Прилеп	5.685
Охрид	12.905
Костур	17.565
Кожани	7.450
Населич	8.481
Лерин	10.370
Серфице	4.465
Кичево	8.795
Старова	1.200
Колонја	4.000
Вкупно	117.157
Вкупниот број на санџакот со другите религии изнесувал 188.891 жители	

Забелешка:

Според табела бр. 7 христијанското население во Битолскиот санџак било многубројно.

Табела бр.8: Населението во Битолскиот санџак во 1876 година.²⁰⁰

Каза	Христијани
Центар каза	33.500
Горица	2.751
Охрид	13.507
Прилеп	18.731
Костур	21.942
Лерин	11.956
Кожани	7.580
Серфице	4.437
Населич	8.557
Кичево	8.812
Старова	1.200

¹⁹⁹ Mucize Ünlü, Manastır Vilayetinin İdari ve Sosyal Yapı (1873-1912), Yüksek Lisans Tezi, T.C. Ondokuz Mayıs Üniversitesi Sosyal Bilimler Enstitüsü Tarih Anabilim Dalı, Samsun, 1996, стр. 117.

²⁰⁰ Исто, стр. 118.

Колонја	4.000
Џума	2.297
Вкупно 139.270	
Вкупниот број на санџакот со другите религии изнесувал 112.510	

Според Васил Кнчов Христијанското население во Битолска Каза ²⁰¹	
Жители	Населено Место
10.000	Битола
16.900	Прилеп
8.000	Охрид
300	Костур
2.820	Лерин
1.200	Кичево

Според Васил Кнчов Христијанското население во Тетовска Каза ²⁰²	
Жители	Населено Место
8.500	Тетово

Табела бр.9: Населението во Призренскиот санџак во 1875 година.²⁰³

Каза	Христијани
Тетово	12.171

Табела бр.10: Населението во Скопскиот санџак во 1875 година.²⁰⁴

Каза	Христијани
Центар Каза	4.581
Радовиш	3.091
Кратово	4.430
Кочани	6.205
Крива Паланка	11.200
Штип	10.747

²⁰¹ Васил Кнчов, Македонија, Етнографи и статистика, Фторо фототипно издание, Академично издателство“, проф. Марин Дринов, Софија, 1996, стр. 236.

²⁰² Васил Кнчов, Македонија, Етнографи и статистика, стр. 236.

²⁰³ Mucize Ünlü, Manastır Vilayetinin İdari ve Sosyal Yapı (1873-1912), Yüksek Lisans Tezi, T.C. Ondokuz Mayıs Üniversitesi Sosyal Bilimler Enstitüsü Tarih Anabilim Dalı, Samsun, 1996, стр. 118.

²⁰⁴ Исто, стр. 120.

Куманово	15.244
Вкупно	55.471
Вкупниот број во санџакот со другите религии изнесувал 104.524	

Табела бр.11: Населението во Скопскиот санџак во 1876 година.²⁰⁵

Каза	Христијани
Центар Каза	14.589
Радовиш	3.016
Кратово	3.287
Кочани	6.205
Крива Паланка	15.000
Штип	10.750
Куманово	14.360
Вкупно	67.207
Вкупниот број на санџакот со другите религии изнесувал 112.510	

Врз основа на горенаведените статистички податоци, може да се заклучи дека бројот на христијаните во текот на XIX век во Македонија бил повеќе од останатото друго население.

Според авторите М. Пандевски и Ј. Стоев-Трнката, во градот Струмица во 1807 година имало околу 10.000 православни и 5.000 муслимански жители. Подоцна, кога биле придодадени жителите од новите села кон редовниот прираст, бројната состојба на населението се зголемила,²⁰⁶ односно во 1878 година, во вкупното население имало 6.365 муслимани и 18.732 Македонци или вкупно 25.097 жители.

²⁰⁵ Mucize Ünlü, Manastır Vilayetinin İdari ve Sosyal Yapı (1873-1912), Yüksek Lisans Tezi, T.C. Ondokuz Mayıs Üniversitesi Sosyal Bilimler Enstitüsü Tarih Anabilim Dalı, Samsun, 1996, стр. 120.

²⁰⁶ Манол Пандевски; Ѓорѓи Стоев-Трнката, Струмица и струмичко низ историјата, Општински одбор на Сојузот на борците на здружението на борците од НОБ-Струмица, 1969, стр. 133.

Табела бр.12:

Населението во Струмичко според пописите од 1881 до 1912 година.²⁰⁷

Година	христијанско население
1878	18.732
1881	19.220
1894	5.800
1900	6.200
1905	18.830
1912	18.500

Според горенаведените информации се гледа дека христијанското население во XIX век, преставувало мнозинско население во Македонија и според тоа имало интерно социјално-економско, верско, културно-просветно и општествено организирање во рамките на населените места, селата и во градовите. Османлиската Империја, според развојот на своите материјални можности, од своја страна претставувала една државна творба со интерно организирање на муслиманското, христијанското и еврејското население и била определена и конституирана врз основа на припадноста на религиите.²⁰⁸ Секоја религија била организирана интерно, според своите религиски принципи, манифестации, обичаи, традиции, начела и востановени народносни вредности.

Христијанското население во Солун, како и во останатите населени места било организирано според османлискиот управно-административен систем. Од гледна точка на својата христијанската заедница, Солун се наоѓал под контрола на митрополит и бил управуван од страна на советодавно тело. Исто така, во наведеното тело членувале и локалните христијански аристократи.²⁰⁹ Телото било формирано преку избори, кои се одржувале еднаш годишно, а помеѓу главните задачи на ова тело било собирањето на данокот кај христијанската заедница. Истиот орган се занимавал и со другите потреби на христијанската заедница, како што биле: здравството, образованието, трговијата и останатите стопански и општествени дејности.

Христијанската заедница во Солун како и во Битола, имала и своите школи кои биле поделени на разни категории. Школите се наоѓале под непосредна контрола на црквите, но со текот на времето верските школи започнале да се трансформират во национални образовни институции.²¹⁰ Овие школи биле класифицирани како основни, средни, стручни и високи. Со воведувањето на но-

²⁰⁷ Исто, дел стр. 133.

²⁰⁸ İlber Ortaylı, Tanzimattan Sonra Mahalli İdareler, İletişim Yayınları, Ankara, 1974, стр. 48.

²⁰⁹ Prof. Dr. Kemal Chichek, The Great Ottoman, Turkish Civilisation, Volume III, Yeni Türkiye, Ankara, 2000, стр. 421.

²¹⁰ Mucize Ünlü, Manastır Vilayetinin İdari ve Sosyal Yapı (1873-1912), стр. 166.

вите реформи во образованието во 1869 година, во содржината на „Генералното образовно низамнаме“ (Maarifî Umumiye Nizam namesi), врз основа на чл. 3, 13, 33 и 42 дозволено било основање на приватни школи за заедниците, под услов заедно да се школуваат христијанските и еврејските деца со муслиманските.²¹¹ Доколку се анализира претходната ситуација во врска со дејноста на христијанските школи пред 1873 година, ќе се види, дека дури и пред реформите определени со Танзиматот, христијанската заедница во Македонија била многу добро организирана во поголемите села и градови. Школите што се наоѓале под поткровителство на црквите одиграле главна и водечка улога и значење во образованието на христијанските деца. Овие школи биле раководени од страна на црковни верски структури.²¹²

При анализа на културно-просветната состојба и посебно образованието на христијанските деца во Македонија, исто така, треба да се истакне дека сè „до 50тите години на XIX век, во сите градови и села во Македонија егзистирале световни училишта“.²¹³ На наведениот заклучок се однесуваат и податоците кои ја одразуваат бројната состојба на училиштата, местата и годините на нивното отварање, се до средината на 70тите години од XIX век. Тие биле следните: Лешко, Горна Џумаја во 1802, Велес (во метохот на Рилскиот манастир) 1810; Кичево и Крива Паланка 1817; Кратово и во манастирот Слепче (Прилеп) 1820; Берово, Скопје, Штип 1830; Солун 1833; Велес (Источната општина) 1837; Велес (Западната општина) 1840; Прилеп, Куманово 1843., Штип. Горна Џумаја 1844; во Велес работело училиштето на Јордан Хаџи Константинов Џинот 1845; Скопје 1848., Гостивар 1850; во Велес (наставата се водела за тогашните услови на образование, според Белан Кестарскиот метод) 1854; во Скопје (започнале да работат две новоотворени училишта) 1854; Прилеп, Битола (отворено унијатско-католичко училиште) и Охрид 1859; Неврокоп 1862; Крива Паланка, Неготино, Кавадарци 1864; Битола 1865; Ресен, Дебар, Пехчево, Радовиш 1867; Прилеп 1868; Охрид, Крушево, Струмица, Дојран, Воден 1869; Кичево, Гостивар, Кочани 1870; Кратово, Серес 1871; Петрич, Мелник, Солун 1873; Лерин 1874; и на крајот, во Гевгелија започнало да егзистира егзархиското училиште во 1875 година.²¹⁴

²¹¹ Исто, стр. 167.

²¹² Исто, стр. 168.

²¹³ Силвана Сидоровска-Чуповска, Преродбата во Велес и Велешко од почетокот на XIX век до 1912 година, Скопје, 2004, стр. 26.

²¹⁴ Исто, стр. 27-28.

Во табелата бр.13 е прикажана бројната состојба на школите, кои се наоѓале под непосредна управа на црковноучилишните општини во Македонија, а таа била следната:

Табела бр.13: Школи на христијаните во црковните општини од 1838 до 1873 година.²¹⁵

ГОДИНА	БРОЈ НА ШКОЛИ	МЕСТО
1838	1	Велес
1840	1	Штип
1848	1	Скопје
1850	2	Велес ²¹⁶
1852	1	Куманово
1854	1	Тетово
1858	2	Скопје
1859	3	Битола, Прилеп и Охрид
1860	2	Охрид и Штип
1865	2	Радовиш и Битола
1867	2	Ресен и Дебар
1868	1	Прилеп
1869	2	Охрид и Кичево
1870	2	Кичево и Гостивар
1871	1	Кратово
1873	1	Преспа

²¹⁵ Mucize Unlum Manastir Vilajetinin Idari ve Yapı (1873-1912), стр. 169; Силвана Сидоровска-Чуповска, Просветно-културните прилики во Македонија во 19 век, Скопје, 2009, стр. 25-43, стр. 45-63.

²¹⁶ Силвана Сидоровска-Чуповска, Преродбата во Велес и Велешко од почетокот на XIX век, стр. 76-79.

Во 1875 година во рамките на Битолскиот вилает, вкупниот број на немуслиманските школи изнесувал вкупно 59, од кои 52 школи припаѓале на христијаните. Во табелата бр. 14, може да се види бројната состојба на христијанските школи во наведената година:

Табела бр.14: Христијански школи во Битолскиот вилает во 1875 година.²¹⁷

САНЦАЦИ	КАЗИ	ХРИСТИЈАНСКИ ШКОЛИ
БИТОЛА	Центар	13
	Прилеп	5
	Охрид	4
	Кичево	3
	Костур	2
	Горица	1
	Кожани	1
	Лерин	1
	Старова	1
ДЕБАР	Центар	2
	Елбасан	2
СКОПЈЕ		
ВКУПНО		34

Според податоците од „Генералното салнаме за образование“ (Maarifî Umu-miye Salnamasi) од 1898-99 година, во Битолскиот вилает постоеле 57 немуслимански школи. Според документите што постојат, може да се дефинира и образовната положба на христијаните во Скопје. Според архивски документи од 1896 година, во градот Скопје се наоѓала една христијанска школа.

²¹⁷ Mucize Ünlü, Manastır Vilayetinin İdari ve Sosyal Yapı (1873-1912), 170; Силвана Сидоровска-Чуповска, Просветно-културните прилики во Македонија, стр. 25-43, стр. 45-63.

Табела бр.15: Христијански ученици во Скопје во 1896 година.²¹⁸

Школа	Пол на ученикот	
	Момчиња	Девојчиња
Христијани	1.319	548

Образованието на христијаните во македонските градови се одвивало нормално. Според архивски документи, може да се види, дека во текот на разгледаните години, од страна на централната османлиска власт се давале дозволи на локалното христијанско население за изградба на школи и цркви. Во прилог на научните сознанија и оценки, можно е да се презентираат наведените дозволи.

Табела бр.16: Дозволи дадени за изградба на школи и цркви во градовите на Македонија.²¹⁹

<p>ОТВОРАЊЕ НА МАШКО И ЖЕНСКО УЧИЛИШТЕ ВО ОХРИД <i>Одобрена дозвола за изградба на машко и женско училиште за бугарската заедница на имотот на стариот митрополит, кој се наоѓа во близината на црквата „Свети Климент“ во Охрид на 26 април 1896 година.</i></p>
<p>ПОВТОРНА ИЗГРАДБА НА ИЗГОРЕНОТО ГРЧКО УЧИЛИШТЕ ВО БИТОЛА <i>Откако изгоре грчкото училиште во селото Брусник во Битолскиот вилает, се одобрува на истото место изградба на ново училиште со иста површина на 12 јуни 1904 година.²²⁰</i></p>
<p>ИЗГРАДБА НА ГРЧКИ УЧИЛИШТА ЗА МАШКИ И ЖЕНСКИ ДЕЦА ВО СТРУМИЦА <i>Одобрение за уривање на старите грчки училишта за женски и машки деца и наместо нив да се изградат нови (со цртежи од проектот за училиште од 2 декември 1909 година.²²¹</i></p>

²¹⁸ Силвана Сидоровска-Чуповска, Просветно-културните прилики во Македонија, стр. 63; Necati Demir, Başbakanlık Osmanlı Arşivlerine Göre 1877-1912 Yılları Arasında Kosovada Eğitim ve Öğretim, ZFWT Journal of World of Turks, Volum 2, No.3, İstanbul, 2010, стр. 12.

²¹⁹ Osmanlı Yönetiminde Makedonya, T.C. Başbakanlık Devlet Arşivleri Genel Müdürlüğü, Osmanlı Arşiv Dairesi Başkanlığı, Yayın No:74, Ankara, 2005, стр. 63-80.

²²⁰ Исто, стр. 83.

²²¹ Исто, стр. 85.

²²² Исто, стр. 87.

<p>ИЗГРАДБА НА УЧИЛИШТЕ ЗА ХРИСТИЈАНСКИТЕ ДЕЦА ВО ГРАДОТ ДЕБАР Одобрение за изградба на училиште за децата од бугарската заедница во близината на црквата што се наоѓа во маалото Варош во градот Дебар. 20 јули 1910 г.²²²</p>
<p>ИЗГРАДБА НА УЧИЛИШТЕ ЗА ХРИСТИЈАНСКИТЕ ДЕЦА ОД СЕЛОТО ГОЛЕМО ТУРЧАНЕ ГОСТИВАРСКО Одобрение за изградба на ново училиште на имотот на Андон, син на Наум и на Хаве, ќерка на Богдан, во селото Големо Турчане, Гостиварско, за христијанските деца што и припаѓаат на црквата на Истанбулската грчка патријаршија од 5 март 1912 година.²²³</p>
<p>НЕМЕШАЊЕ ВО ОБРЕДИТЕ И ДАНОЦИТЕ НА ДЕБАРСКИТЕ ХРИСТИЈАНИ Ферман од падишахот, со кој се наредува да не се бара ништо повеќе од предвиденото со закон, но и на митрополитот Григориј, одговорен за христијаните во Дебар и во Дебарско да не му се меша никој однадвор во црковните обреди и собирањето даноци од нивните припадници од 10 август 1828 година.²²⁴</p>
<p>НЕМЕШАЊЕ НА МААЛСКИТЕ ВЛАСТИ КАЈ ЦРКВИТЕ ВО ДЕБАР Се назначува заменикот на Дебар да им забрани на маалските управници да ја претресуваат црквата „Свети Ѓорѓи“ во селото Радиовце во нахијата Голема Река, која е под надлежност на дебарскиот митрополит Јохаким, бидејќи ваквите и слични упади на локалните власти се забранети со берат од 26 март 1837 година.²²⁵</p>
<p>ИЗГРАДБА НА ЦРКВА ВО ПРИЛЕПСКОТО СЕЛО ЦАНИШТЕ Поради немање црква во селото Цаниште во Прилепската каза Одобрена е дозвола за нејзина изградба на 31 мај 1869 година.²²⁶</p>
<p>ИЗГРАДБА НА НОВА ЦРКВА ВО ПРИЛЕП Бидејќи црквата што се наоѓа во маалото Папа Еликонум во градот Прилеп е недоволна, се одобрува дозвола за изградба на нова црква наречена „Христос“ во истото маало на 31 јули 1869 година.²²⁷</p>

²²³ Исто, стр. 88.

²²⁴ Исто, стр. 63.

²²⁵ Исто, стр. 64.

²²⁶ Исто, стр. 69.

²²⁷ Исто, стр. 70

ИЗГРАДБА НА ЦРКВА ВО РЕСЕНСКОТО СЕЛО ЦАРЕВ ДВОР
Издадено одобрение за уривање на старата црква што се наоѓа на гробиштата во селото Царев Двор - Ресенска каза и изградба на нова, како што доликува во истото место од 13 јануари 1872 година.²²⁸

ИЗГРАДБА НА ЦРКВА И МАНАСТИР ВО БИТОЛА
За изгорената црква на француските свештеници Лазаристи во Битола се издава одобрение за изградба на една црква и на еден манастир на имотот на манастирот на 7 декември 1909 година.²²⁹

НОВА ИЗГРАДБА НА ЦРКВА ВО БИТОЛСКОТО СЕЛО СВЕТА
Одобрена дозвола за изградба на нова црква во селото Света, Демирхисарска нахија Битола, во кое мнозинство се Бугари (Македонци), под услов да не се изнудат пари од народот со сила и да не се пречекорат границите за градба на 27 ноември 1910 година.

Миграцискиот процес што го зафатил христијанското население во селата и градовите, од основа го изменил социјално-економскиот статус и материјалната положба на христијаните во рамките на Румелискиот вилает. Наведениот историски процес ја зголемил улогата на христијанското население во развојот на урбаните економии.²³⁰ Како пример може да се наведе трговската дејност на Горѓи Дрндар од градот Велес во почетокот на 1836 година, кој поради потребите на неговата работа имал добиено директен берат од страна на султанот. Дозволата се однесувала за обавување на слободна трговија или попрецизно кажано: слобода при обавување на трговијата.²³¹

Паралелно со развојот на социјалноекономската положба на христијаните во градовите, се повеќе се зацврстувале позициите на христијаните и со добивањата на места во управните органи на градовите. До крајот на првата половина на XIX век, христијаните сè уште не добивале места во управно-административниот систем на градовите во Македонија. Но, со новонаправените реформи, посебно со Танзиматот, централната османлиска власт направила низа реформи во функционирањето на локалната самоуправа.²³² Со новодонесениот закон за општини од 1867 година на немуслиманското население му се овозможувало да биде избирано и во управните органи на општините. Според наведениот

²²⁸ Исто, стр. 71.

²²⁹ Исто, стр. 73.

²³⁰ Andrew Rososs, Macedonia and the Macedonians, стр. 91.

²³¹ Исто, стр. 70.

²³² Наведените реформи биле дел од низата превземени реформи во првата половина на XIX век, поради што Османлиската Империја на внатрешен и надворешен план направила измени и во рамките на системот на управување со државата, како што било формирањето на првиот парламанет, потоа направените уставни реформи во 1839 и 1855 година, кои имале позитивен ефект за положбата на христијаните во градовите каде што доминирале.

закон, во оние места каде имало значаен број на немуслиманско население половината од општинските советници морале да бидат од немуслиманско потекло, а другата половина од муслиманско.²³³ Така на пример, во двата големи вилаети на Македонија, можно е да се согледа положбата и процентот на немуслиманите, кои се наоѓале во органите на општинските управи.

Табела бр.17: Присуството на немуслиманското население во општинските органи на вилаетите.²³⁴

Провинции	Вкупно	Не муслимани	Пропорција на немуслиманите (%)
Битола	410	197	48,1
Солун	384	189	49,2

3.3. СОСТОЈБА НА МУСЛИМАНСКОТО НАСЕЛЕНИЕ:

Според научните сознанија на истакнатиот македонски ориенталист А. Стојановски: „Една од најдлабоките и најзначајните последици што го предизвикало воспоставувањето на трајната османлиска власт во Македонија било населувањето на турскиот етнички елемент, кој по својата верска припадност, јазикот, културата, обичаите и целата психичка конституција многу се разликувала од потчинетото балканско население“.²³⁵ Со историскиот развој на освојувањето на Балканот, најголемата група на муслиманското население во Македонија била сместена и живеела во градовите. Глобалната политика на империјата била и се однесувала на изградбата на постојаните градови или формирање на нови, при што империјата од своја страна била принудена донесеното муслиманско население да го сместува во градовите.²³⁶ Почнувајќи од последните децении на XIV век, од времето на Гази Евреносбег, во главните градови на Македонија како што биле: Солун, Битола, Скопје, Серез, Драма и др., започнал да се забележува пораст на муслиманското население, што продолжило и во текот на XVI–XVII век. Во тек на наведениот временски период, од вкупно 26 градови во Македонија, муслиманско население било со нај-

²³³ Tetsuya Sahara, *The City in the Otoman, Empire Migration and Making of Urban Modernity*, Edited by: Ulrike Freitag, Malte Fuhurmann, Nora Lafi and Florian Riedler, SOAS Routledge Studies on the Middle East, Routledge Taylor and Francis Group, London and New York, 2011, стр.34.

²³⁴ Исто, стр. 35.

²³⁵ Александар Стојановски, *Градовите на Македонија од крајот на XIV до XVII век, Демографски проучувања, Институт за национална историја, Завод за унапредување на стопанството во СРМ „Самоуправна практика“, Скопје, 1981, стр. 33.*

²³⁶ Elias Kolovos, Phokin Kotsageorgis, Sophia Laiou and Marinos Sariyannis, *The Ottoman Empire, the Balkans and the Greek Lands: Toward a Social and Economical History*, The ISSIS Pres, Istanbul, 2007, стр. 138.

низок процент во 18 градови.²³⁷ Исламизацијата извршена над домашното население, од своја страна, одиграла голема улога во текот на наведниот век за зголемувањето на бројот на муслиманското население. Тука мора да се наведе и фактот дека муслиманското население не било формирано само од турскиот етникум, туку со процесот на исламизација биле формирани и муслимани од македонската, албанската, влашката и другите припадности, кои припаѓале на христијанската средина. Според сознанијата на познатиот македонски историчар Д. Ѓорѓиев, кон крајот на XVI век Скопје бил еден од градовите на Македонија, каде исламизацијата била најсилна.²³⁸

Според развојот на наведената состојба, во градот Скопје имало исто така и муслимани со национална припадност кои не биле Турци. Во 1452/3 година, во муслиманското маало „Хукри Ахмед“ живеел Мехмед син на Насух. Во 1467/8 година биле регистрирани лицата Ине, син на Арап, Арап и Хаџи Курд, а во 1568/9 година, пак се среќава Курд, син на Насух. Според наведената состојба, во градот Скопје живееле и муслимани чие етничко потекло не било турско.²³⁹

Муслиманското население од почетокот на XVIII па сè до крајот на XIX век, било во голема мера консолидирано и национално ги користело сите права и бенефиции дадени од страна на империјата, како дел од „умметскиот систем“.²⁴⁰ Како и во останатите градови на Македонија, во Солун муслиманите живееле заедно со Евреите и христијаните. Муслиманското население во овој град било лоцирано во неговиот јужен дел.²⁴¹ Според проучувањата на некои европски патеписци, од вкупно 71 кварт во градот Солун, само 48 биле населени со припадници на муслиманското население. Муслиманите поради верски и културни причини живееле во истите заеднички маала лоцирани во градовите. Европските патеписци наведуваат податоци, дека муслиманските населби биле чисти и уредени, споредено со другите населени места.²⁴² Во текот на првата половина на XIX век, во градот Солун, според изворите имало пораст на населението, иако во одредени временски периоди имало и намалување на наталитетот поради природни и политички причини.²⁴³ На самиот почеток на XIX век Солун имал преживеано две природни катастрофи. Првата била во

²³⁷ Исто, стр. 138.

²³⁸ Ѓорѓев Драги, Скопје од турското освојување до крајот на XVII век, Институт за национална историја, Скопје, 1997, стр. 58.

²³⁹ Исто, стр. 58.

²⁴⁰ Bulent Ozdemir, *The Great Ottoman Turkish Civilisation, A Local Perception of the Plural Ottoman Society: Muslim, Orthodox and Jewish Communities of Salonica During the 1840's*, University of Birmingham, Center for Byzantine, Ottoman and Modern Greek Studies/ England, Ankara, 2000, стр. 421.

²⁴¹ Bulent Ozdemir, *The Great Ottoman Turkish Civilisation, A Local Perception of the Plural Ottoman Society: Muslim, Orthodox and Jewish Communities of Salonica During the 1840's*, University of Birmingham, Center for Byzantine, Ottoman and Modern Greek Studies/ England, Ankara, 2000, стр. 549.

²⁴² Исто, стр. 549.

²⁴³ Исто, стр. 552.

врска со појавата на низа пожари во градот (1839, 1847, 1854, 1856 и 1890 год.) што го опфатиле поголемиот дел на градот, а исто така и низа земјотреси (1829, 1858, 1866 год.).²⁴⁴ Посебно појавувањето на епидемиите во текот на 1837-38 година, биле причина за намалувањето на бројот на населението. Од 1800 сè до 1850 година, бројот на муслиманското население се наоѓало на второ место, по еврејското. За состојбата на муслиманското население во градовите постојат различни бројки од неколку извори. Тие биле следните:

Табела бр.18: Различни извештаји за бројната состојба на муслиманското население во Солун.²⁴⁵

Муслиманско население	Бројот на населението
Според извештајот на Блант од 1839 година.	
Турци	15.000
Според извештајот на Леик во 1830 година.	
Муслимани	35.000
Според направениот цензус од 1831 година.	
Муслимани	10.000

По независноста на Грција, голем број турски семејства почнале да мигрираат од грчката територија и да се сместуваат во Солун. Таквото миграциско движење, со текот на времето, најмногу поради притисокот на грчкиот национализам и шовинизам, го зголемило и бројот на муслиманското население во Солун.²⁴⁶

²⁴⁴ Исто, стр. 550.

²⁴⁵ Bulent Ozdemir, *The Great Ottoman Turkish Civilisation, A Local Perception of the Plural Ottoman Society: Muslim, Orthodox and Jewish Communities of Salonica During the 1840's*, University of Birmingham, Center for Byzantine, Ottoman and Modern Greek Studies/ England, Ankara, 2000, стр. 552.

²⁴⁶ Исто, стр. 552.

Табела бр.19: Муслиманско население на Битолскиот санџак во 1875 година.²⁴⁷

Каза	Муслимани
Центар каза	10.956
Горица	803
Прилеп	1.370
Охрид	5.419
Костур	4.861
Кожани	14.140
Населич	2.510
Лерин	8.193
Серфице	1.033
Кичево	4.150
Старова	8.800
Колонја	4.500
Вкупно	66.735
Вкупниот број во санџакот со другите религии 188.891	
Според Васил Кнчов Муслиманското население во Битолска Каза²⁴⁸	
Жители	Населено Место
10.500 (Мухамедани)	Центар каза
6.200 (Турци)	Прилеп
5.000 (Турци)	Охрид
1.600 (Турци)	Костур
3.000 (Турци)	Кожана
5.000 (Турци)	Лерин
3.560 (Мухамедани)	Кичево

²⁴⁷ Mucize Ünlü, Manastır Vilayetinin İdari ve Sosyal Yapı (1873-1912), Yüksek Lisans Tezi, T.C. Ondokuz Mayıs Üniversitesi Sosyal Bilimler Enstitüsü Tarih Anabilim Dalı, Samsun, 1996, стр. 117.

²⁴⁸ Васил Кнчов, Македонија, Етнографи и статистика, Фторо фототипно издание, Академично издателство „Проф. Марин Дринов, Софија“, 1996, стр. 236.

Табела бр. 20: Муслиманското население во Битолскиот санџак во 1876 година.²⁴⁹

Каза	Муслимани
Центар каза	10.956
Горица	815
Охрид	5.501
Прилеп	5.487
Костур	6.557
Лерин	7.639
Кожани	14.158
Серфице	1.053
Населич	3.548
Кичево	4.901
Старова	8.800
Колонја	4.500
Џума	12.355
Вкупно	86.270
Вкупниот број во санџакот со другите религии 229.675	

Табела бр. 21: Муслиманското население во Призренскиот санџак во 1875 година.²⁵⁰

Каза	Муслимани
Тетово	29.830

Табела бр. 22: Муслиманското население во Скопскиот санџак во 1875 година.²⁵¹

Каза	Муслимани
Центар каза	16.717
Радовиш	4.341
Кратово	1.085
Кочани	4.231
Крива Паланка	510
Штип	11.380
Куманово	9.114
Вкупно	47.378
Вкупниот број во санџакот со другите религии 104.524	

²⁴⁹ Исто, стр. 118.

²⁵⁰ Mucize Ünlü, Manastır Vilayetinin İdari ve Sosyal Yapı (1873-1912), Yüksek Lisans Tezi, T.C. Ondokuz Mayıs Üniversitesi Sosyal Bilimler Enstitüsü Tarih Anabilim Dalı, Samsun, 1996, стр. 118.

²⁵¹ Исто, стр. 120.

Според Васил Кнчов Муслиманското население во Скопска Каза²⁵²	
Жители	Населено Место
15.000 (Турци)	Скопје
35 (МухамеданиАлбанци)	Барово
400 (МухамеданиАлбанци)	Луботен
50 (МухамеданиАлбанци)	Радишани
120 (МухамеданиАлбанци)	Бара
5 (Турци)	Идризово
65 (Турци)	Хацилар
20 (Турци)	Катланово
820 (Турци)	Средно Коњари
240 (Турци)	Долно Коњари
550 (Турци)	Рамановци
75 (Турци)	Шишево

Табела бр.23: Муслиманското население во Скопскиот санџак во 1876 година.²⁵³

Каза	Муслимани
Центар каза	16.462
Радовиш	4.389
Кратово	1.037
Кочани	4.232
Крива Паланка	510
Штип	11.400
Куманово	5.264
Вкупно	43.303
Вкупниот број во санџакот со другите религии 112.510	

²⁵² Васил Кнчов, Македонија, Етнографи и статистика, стр. 236.

²⁵³ Mucize Ünlü, Manastır Vilayetinin İdari ve Sosyal Yapı (1873-1912), Yüksek Lisans Tezi, T.C. Ondokuz Mayıs Üniversitesi Sosyal Bilimler Enstitüsü Tarih Anabilim Dalı, Samsun, 1996, стр. 120.

Табела бр.24: Муслиманското население во Дебарскиот санџак во 1875 година.²⁵⁴

Каза	Муслимани
Центар каза	17.051
Дебар	2.500
Мат	8.170
Елбасан	21.500
Вкупно	49.221
Вкупниот број во санџакот со другите религии 62.185	

Табела бр.25: Муслиманското население во Дебарскиот санџак во 1876 година.²⁵⁵

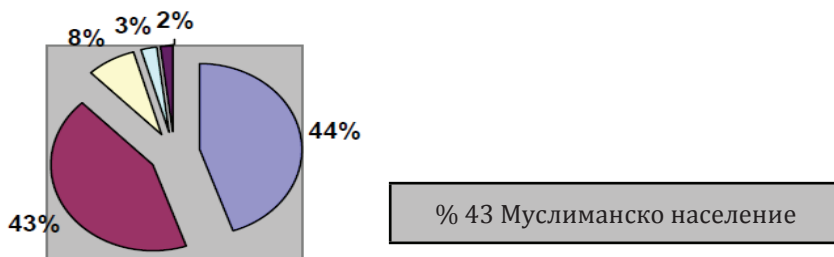
Каза	Муслимани
Центар каза	18.500
Дебар	2.500
Мат	8.170
Елбасан	21.500
Вкупно	50.670
Вкупниот број во санџакот со другите религии 64. 604	

Според Васил Кнчов Муслиманското население во Дебарска Каза ²⁵⁶	
Жители	Населено Место
10.500 (Мухамедан Албанци)	Дебар
50 (Мухамедан Албанци)	Рашани
180 (Мухамедан Албанци)	Спас
390 (Мухамедан Албанци)	Ковачица
160 (Мухамедан Албанци)	Горно Блато
170 (Мухамедан Албанци)	Долно Блато

²⁵⁴ Исто, стр. 122.

²⁵⁵ Исто, стр. 122.

²⁵⁶ Васил Кнчов, Македонија, етнографи и статистика, стр. 236.

Графа 2: Население во Битола во 1844-45 година.²⁵⁷Табела бр.26: Муслиманско население во Струмичко според годините.²⁵⁸

Година	Муслиманско население
1807	5.000
1881	8.699
1878	6.365
1894	3.100
1905	18,830

Според предходно анализираните и приложените, статистички табеларни информации, може да се заклучи не само состојбата на муслиманското население во македонските градови, туку истотака и порастот и падот на наведеното население во градовите. Во рамките на дијаграмот од досега согледаните состојби, во продолжение се посветува внимание и на образовната состојба на муслиманското население во градовите од Македонија.

Уште од самиот почеток од формирањето на Османлиската Империја, образованието на муслиманското население играло мошне значајна улога. Но, во текот на 1877 година поради настанатите социјално-економски, политички и културно-просветни состојби и прилики, државата била принудена, од своја страна, да направи низа реформи и во рамките на образованието, а со главна цел: да ги постигне потребите на векот.²⁵⁹

Според направената анализа од османлиските архивски документи во врска со улогата и значењето на градот Скопје, посебно на културнообразовен план, во наведениот град функционираше: медреси (општи школи), мектеби ибдадии

²⁵⁷ Safet Alimovski, Temettüat Defterlerine Göre Manastır Merkez Kazasının Sosyo – Ekonomik Durumu, Yüksek Lisans Tezi, Marmara Üniversitesi Türkiye Araştırmaları Enstitüsü Türk Tarihi Ana Bilim Dalı Yakın Çağ Anabilim Dalı, Yüksek Lisans Tezi, İstanbul, 2005, стр. 8.

²⁵⁸ Манол Пандевски; Ѓорѓи Стоев-Трнката, Струмица и струмичко низ историјата, стр. 133.

²⁵⁹ Necati Demir, Başbakanlık Osmanlı Arşivlerine Göre 1877-1912 Yılları Arasında Kosovada Eğitim ve Öğretim, ZFWT Journal of World of Turks, Volum 2, No.3, İstanbul, 2010, стр. 5.

(основни школи), ружди аскри (средна војна академија), иниси руж дије (женска гимназија), мектеби едеб (воспитна школа), идадии (општи гимназии), дарулмуалими (учителски школи), санай мектеби (занаетчиски школи), зираат мектеби (полустопанска школа), а постоеле и приватни школи. Такви биле: Мададах медреса, Хункајар медреса (господарска или султанска), Алаџа медреса (исхакија), Иса бегова медреса, Кебир Мехмед Челеби медреса, Мустафа пашина медреса, Јахја пашина медреса, Рахчила медреса, Хаџи Исмаилагина медреса и др. Притоа, можно е да се заклучи дека во сферата на обрзованието, една од најголемите образовни установи во наведениот град претставувала школата „Mekatibi İdadii Müliki“.²⁶⁰ Исто така, едно од најзначајните училишта во Скопје во врска со образованието на муслиманското население било и училиштето „Darülmualim“.²⁶¹ Во тој поглед треба да се истакне и фактот дека со ферманот на султанот Абдулхамид II во 1893 година, во средиштето на Скопје било формирано едно индустриското школо или т.н. „Mektebi Sanayi“. Притоа муслиманското население во градовите Скопје, Битола, Солун, Серез, Драма, Велес, Прилеп, Кавала и останатите градови во Македонија формирало многу добри и значајни школи.

Табела бр.27: Муслимански школи во Скопје и други градови.²⁶²

Школо	Град	Година
Mekatibi İdadii Müliki (основна школа)	Скопје	1896
Darülmualimin (машка учителска школа)	Скопје	1882
Mektebi Sanayi (занаетчиско школо)	Скопје	1893
Üsküp Rüşdiyei Askeriye (средна воена академија)	Скопје	1896
İnas Rüştiye Mektebi (женска гимназија)	Скопје	1896
Mektebi Edep (воспитна школа)	Скопје	1896
Rüştiye (духовна семинарија)	Штип	1896
Rüştiye (духовна семинарија)	Куманово	1872
Hamidiye İptidaisi (султанска гимназија)		1895
Rüştiye (духовна семинарија)	Радовиш	1873
Hacı Mehmed Mektebi Rüşdiyesi (духовно школо на Хаџи Мехмед)		1873
Rüştiye (духовна семинарија)	Кочани	1896
Mektebi İptidadie (Основна школа)		1896
Hamidiye İptidaisi (султанска гимназија)	Кратово	1892
İptidai (основана школа)	Османије (Малеш)	1896

²⁶⁰ Исто, стр. 11.

²⁶¹ Исто, стр. 11.

²⁶² Necati Demir, Başbakanlık Osmanlı Arşivlerine Göre 1877-1912 Yılları Arasında Kosovada Eğitim ve Öğretim, ZFWT Journal of World of Turks, Volum 2, No.3, İstanbul, 2010, стр. 11-16.

Кон рефлексја на претходните научни сознанија и оценки, неопходно е да се нагласи и состојбата со статистичките податоци во текот на 1892-1893 година, кои се однесуваат на Скопскиот вилает каде активно работеле вкупно 386 сибјан (sıbyan) училишта. Тие биле следниве:

Табела бр.28: Муслиманските училишта и број на ученици во Скопје 1896 година.²⁶³

Школо	Број на ученици
Kebir İptidai Mektebi (основно школо на Кебир)	180
Hayriye İptidai Mektebi (основно школо на Хајрије)	80
Feyziye İptidai Mektebi (основно школо на Фејзије)	50
Meddah İptidai Mektebi (основно школо на Меддах)	50
Hafız Mahmud İptidai Mektebi (основно школо на Хафиз Махмуд)	55
Şükriya İnas İptidai Mektebi (основно школо на Шукрија Инас)	40
Rüştiye (духовна семинарија)	40
Mektebi İptidai (основно школо)	62

²⁶³ Исто, стр. 12.

2

ДЕМОГРАФСКИТЕ ПРОМЕНИ ВО ГРАДОВИТЕ НА МАКЕДОНИЈА XVIII - XIX ВЕК

1. ИСЛАМИЗАЦИЈАТА НА ДОМАШНОТО НАСЕЛЕНИЕ

Една од клучните и најзначајните последици во врска со трајното воспоставување на османлиската власт во Македонија, според авторот Д. Ѓоргиев, покрај исламизацијата, како најсилен фактор кој влијаел врз формирањето на „демографскиот изглед на Балканскиот Полуостров“, во секој случај, била и „колонизацијата на турскиот етнички елемент“.²⁶⁴

Новиот населен елемент на територијата на Македонија одиграл голема улога, на културен, социјален, етнички, а исто така и на религиозен план.²⁶⁵ Целта на таквиот систематизиран и планиран историски процес и државноправен акт било за да се формира и да се создаде колку што е можно посолидна подлога за трајно владеење на освоените подрачја, кои требал да се опслужуваат, а, исто така, и за поуспешно и побрзо организирање на офанзивни акции.²⁶⁶ Со понатамошното ширење на османлиското владеење на Балканот се ширела и турската колонизација. Но, ваквото ширење не можело да се направи подеднакво во сите делови на Балканот. Поради малите резерви на турското население, колонизациската политика се насочувала кон пунктовите со витално стратешко значење.²⁶⁷ Според сознанијата на авторот Л. Вилари, со колонизацијата, османлиските султани се труделе овие места да ги направат силни и цврсти тврдини.²⁶⁸ Според историчарот М. Миноски, колонизираните места или колониите служеле како уши и очи на османлиските управители.²⁶⁹

Положбата на Македонија преставува витално стратешко место кое играло важна улога на геополитички план со неколку воени и трговски патишта.²⁷⁰ Но, и покрај направените колонизациски промени, наведената состојба не можела да гарантира некоја посигурна етничка основа на османлиското владеење со

²⁶⁴ Драги Ѓоргиев, Скопје од турско освојување до крајот на XVII век, стр. 37.

²⁶⁵ Александар Стојановски, Градовите на Македонија од крајот на XIV до XVII век, стр. 33.

²⁶⁶ Исто, стр. 33.

²⁶⁷ Исто, стр. 33.

²⁶⁸ L. Villari, Races, Religions and Propagandas, New York, 1905, стр. 129.

²⁶⁹ М. Миноски, Ослободителните движења и востанија во Македонија 1564-1615, Скопје, 1972, стр. 41.

²⁷⁰ Повеќе за колонизација во Македонија: А. Стојановски, Градовите на Македонија од крајот на XIV до XVII век, стр. 33-40.

балканските простори. Исто така, интересно е да се подвлече дека со таквата колонизаторска политика не можело да се воспостави одредена квантитативна рамнотежа со балканското христијанско население.²⁷¹ Процесот во врска со исламизацијата на Македонија многу порано се развил во градовите, бидејќи концентрацијата на доселеното турско население била многу поголема отколку по селата.²⁷²

*Според веќе наведениот автор, А. Стојановски: „Резултатите од исламизацијата на градското население, која со променлив интензитет траела низ целото време на османлиското владеење во Македонија, тешко можат по прецизно да се определат“.*²⁷³

Со други зборови кажано, интензивна исламизација во урбаните центри на Македонија, според многуте патеписци била евидентирана во сите периоди, односно според нив македонските градови во период на исламизацијата има ориентален карактер.²⁷⁴ Според одреден број етнографи од XIX век, посебно В. Канчов, некои од исламизираните градови станале големи урбани центри, како што бил во случајот Ениџе Вардар кој се наоѓал лоциран помеѓу градовите Солун и Воден.²⁷⁵ Од тука произлегува заклучокот дека стратешката исламизација кон крајот на втората половина на XVI век била поголема и според тоа можно е да се види дека бројот на муслиманското население во градовите изнесувал повеќе од немуслиманското.²⁷⁶ За движењето на исламизација, една од најглавните дестинации била следната: почнувајќи од Драма исто продолжува преку Серез, Петрич, Струмица, Штип и Скопје и сè до Солун.²⁷⁷

Во средината на XVII век, исламизацијата на Балканот била навлезена во третата фаза. Според авторот А. Минков: „Многу е тешко да се направи градирање на исламизирањето во XVII век. Дезинтеграцијата на тимарскиот систем ќе донесе и намалување на регистрирање на тимарите. Поради оваа причина за истражување на демографските промени во XVII век, истражувачите биле ориентирани кон изучување на џизије регистрациите како извор.“²⁷⁸ Како пример, врз основа на наведените извори, авторката Е. Грозданова направила проценување на демографските промени во XVII век, при што таа ги користела информациите за даночните обврзници за повеќе од 4.500 градови на Балканот.²⁷⁹

²⁷¹ Исто, стр. 39.

²⁷² Исто, стр. 39.

²⁷³ Исто, стр. 40.

²⁷⁴ Anton Minkov, *Conversation to Islam in the Balkas*, стр. 45.

²⁷⁵ В. Канчов, *Македонија етнографија и статистика*, Софија, 1970, стр. 347.

²⁷⁶ Anton Minkov, *Conversation to Islam in the Balkas, KIsve Bahasi Petition and Ottoman Social Life, 1670-1730*, volume 30, Brill Leiden-Boston, 2004, стр. 83.

²⁷⁷ H.F. Tozer, *op. cit.* pp. 369-370; N. Limanoski, *Islamskata Religija i Izlamiziranite Makedonci [The Islamic Religion and the Islamised Macedonians]*, Skopje, 1989, стр. 72.

²⁷⁸ Anton Minkov, *Conversation to Islam in the Balkas*, стр. 53.

²⁷⁹ Исто, стр. 53.

Според направените анализи, можно е да се констатира дека во првата половина на XVII век имало одредена мера на опаѓање 33,7% на немуслиманското население во градовите. Исто така, во втората половина на XVII век, регистрирано било 70% (табела бр. 29) опаѓање на немуслиманското население.²⁸⁰

Табела бр. 29. Промени на немуслиманското население во XVII век.²⁸¹

Вилаети	Во почеток на XVII век	17301740	% иземени	17501790	% иземени	Вкупно измени %
Битола	4,838	4,433	8,4	3,014	32,0	37,7
Охрид	3,658	3,518	3,8	2,250	36,0	38,5
Прилеп	1,630	1,704	4,5	1,500	12,0	8,0
Струмица	2,912	2,980	2,3	1,149	61,4	60,5

За падот на немуслиманското население, според Е. Грозданова, имало многу причини, како што биле заразните болести, имиграциите во другите држави, како и големите конвертирања во исламот. Според наведениот автор, конвертирањето во исламот ја одиграла најголемата улога во промените на демографските статистики.²⁸² Според истиот автор дистрибуцијата на регионот била 92,4% во рурална ареа, а само 7,6% во урбаните региони. Но сепак најголемиот ефект на опаѓањето на бројот на немуслиманското население било динамиката на процесот на конвертирањето.

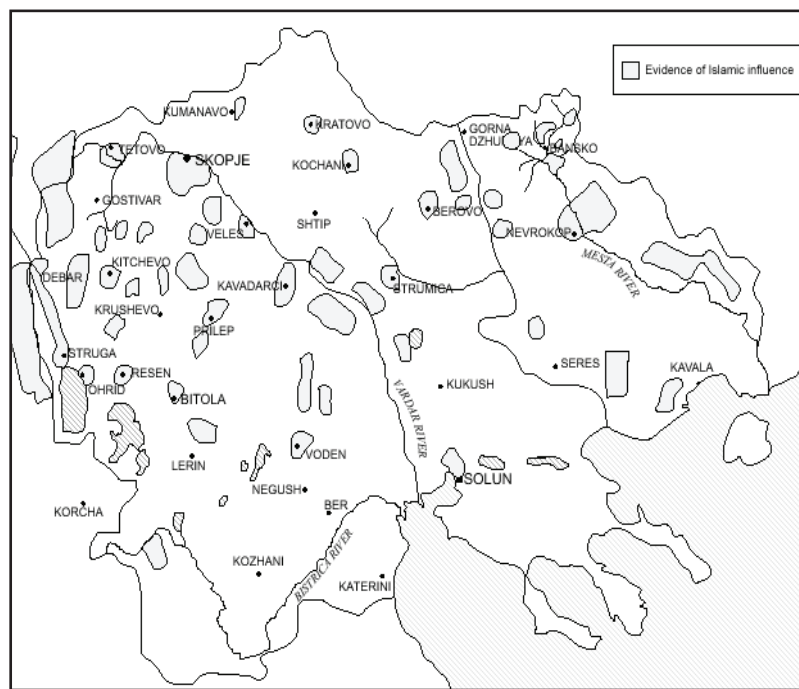
Исламизацијата и колонизирањето во градовите, наизменично ќе продолжи во рамките на различните временски периоди и области. Како очигледен пример можно е да се наведе дека исламизацијата и колонизацијата на Крива Паланка продолжува и во текот на XVII век, како и во случајот со Гостивар во текот на XVIII век.

²⁸⁰ Исто, стр. 54.

²⁸¹ Во табелата дадени се само информациите за градовите во Македонија, за другите земји не се дадени. Притоа треба да се наложи, дека во оригиналната верзија на табелата кај авторот А. Минков опфатени се сите балкански држави.

²⁸² Anton Minkov, *Conversion to Islam in the Balkas, Klsve Bahasi Petition and Ottoman Social Life, 1670-1730*, volume 30, Brill Leiden-Boston, 2004, стр. 55.

Табела бр. 30. Исламизирани области во Македонија од 1400 до 1900 година.



Еден од видовите на исламизација било и формирањето на муслимански „маалиња“ присутни во различните локации на градовите. Под терминот „маалиња“ се подразбирало населено место со муслимански верници, кои биле донесени од другите краишта и населени, односно биле интегрирани во новите населени места и истите фамилии биле сместувани во руралните и урбаните места.²⁸³ Новите дојдени жители не биле дефинирани според нивните национални припадности, туку биле организирани како група луѓе од различна национална припадност, но главно како муслимани. Тие биле сместувани покрај важните и стратешките места за Османлиската Империја и нејзината администрација.²⁸⁴ Така на пример, во јануари 1878 година, во градот Струмица 1/5 од христијаните биле разместени од нивните места на живеење поради ново-дојдени муслимани во овој град. Во текот на месец мај 1879 година, во градот Скопје биле сместени околу 100 мухаџирски фамилии. Наведената исламизација била извршена и во 60 рурални локации на Скопје.²⁸⁵ Да се биде муслиман во империјата, од друга страна, овозможувало да се користат привилегиите на државата, без разлика дали исламизацијата била направена самоволно или

²⁸³ Ömer Sevinçgül, Küçük Lugat 11000 Kelime, Zafer Yayınları, İstanbul, 1990, стр. 143-144.

²⁸⁴ G. M. Mac Kenzie and I.P. Irby, the Slavonic Provinces of Turkey in Europe, London, 1866, стр. 34.

²⁸⁵ Марија Пандевска, Присилни миграции во Македонија во годините на големата источна криза (1875-1881), Скопје, 1993, стр. 64-65.

со сила. Автоматски населението се трансформирало во друг степен на привилегии.²⁸⁶ Исламизацијата се случувала бргу и планирано, така што вон екстермните ситуации еднаш исламизираните веќе не се враќале во претходната средина.²⁸⁷ Во некои историски извори може да се види и констатира реконвертирање од исламот во старата религија, при што како пример може да се земат две места, како што биле Галичник и Река. Така на пример, во почетокот на XVII век, на одделени начини биле конвертирани 30 фамилии во исламот, но во 1843 година кајата Томо Томоски, одговорен во Галичник и кајата Ф. Гурчин Кокалески, одговорно лице во Лазарополе, и двајцата, успеале да ги реконвертираат исламизираните фамилии.²⁸⁸ Овој настан по кратко време ќе продолжи да се пренесува од една до друга македонска генерација. Методот на пренесувањето била поезијата напишана за наведениот настан која гласела:

*„Каде се чуло, видело
Турчин вера да менува
Вера да менува
Каурин да станува“*

Методите во врска со исламизацијата на домашното население не биле секогаш еднакви и статични, туку според времето и местото каде била извршена исламизацијата. За исламизација во некои места биле користени колонизацијата, а во некои места само исламизацијата или двете методи заедно. Во регионот на Долна, Мала и Голема Река било направена само исламизација, а не е направена колонизација. Додека во Горна Жупа биле направени масовни колонизации, а малку исламизација (табела бр.32).²⁸⁹

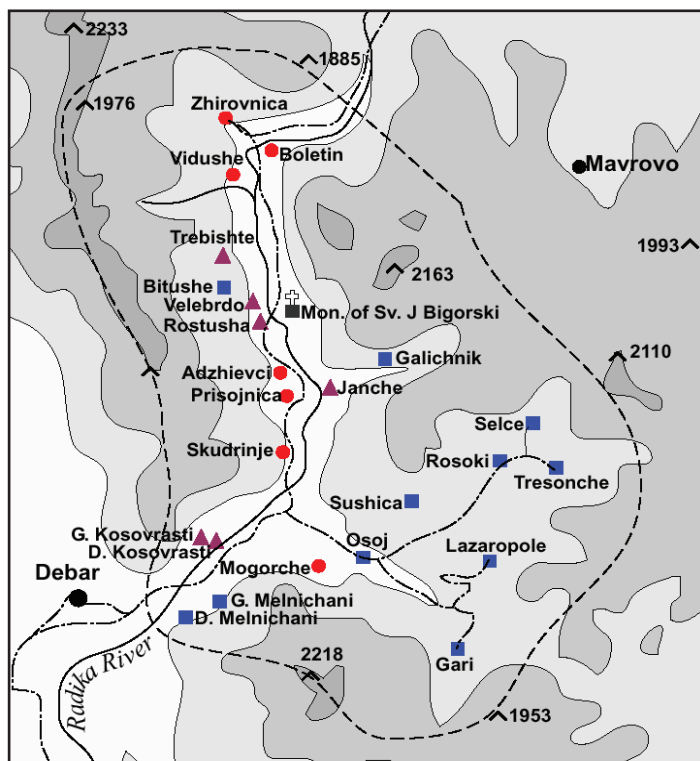
²⁸⁶ Исто, стр. 65.

²⁸⁷ Исто, стр. 74.

²⁸⁸ Исто, стр. 75.

²⁸⁹ Shtiljan Trajanov Chaparoski (1870-1934), Месностите од Дебарско окружение, Catalogue Number NR54, стр. 11.

Табела бр.32. Религиската распределба на Долна/ Мала Река во 1900 год.²⁹⁰



- Македонски христијански села
- Муслимански села
- Христијански и муслимански села

²⁹⁰ Shtiljan Trajanov Chaparoski (1870-1934), Месностите од Дебарско окружение [Places in the Debar region], document from the Macedonian Academy of Sciences (MANU) archive, Catalogue Number NR54, стр. 90.

Табела бр.33. Етничката и религозната состојба на областа на Горна Жупа.

Областа на Горна ЖУПА ОБЛАСТ НА Дебар 1890 год.			
Села	Турци/ куќи	Муслимани/ куќи	Христијани/ куќи
Брештани	3558		
Долгаш	1012		78
Долно Елевци		40	15
Горно Елевци	160		10
Евла			
Кочишта	55		20
Коџаџик	600650		
Ноаци	70		
Осолница Турска	40		
Осолница			4550
Праленик	70		1
Селце			100110
Вкупно	1.040 – 1.095	40 куќи	198214 куќи

За исламизацијата во текот на XVIII век, меѓу најдобрите извори е делото на В. Мс Gowan.²⁹¹ Како извори за исламизацијата, поопширно, на териториите од Балканот, а посебно во македонските населени места се користени цизие (cizye) дефтерите, кои биле регистрирани во XVIII век. Според В. Мс Gowan: „За исламизацијата имаме различни информации според вековите, има голема разлика помеѓу пред осумнаесеттиот век и во осумнаесеттиот век“.²⁹² Анализираниите измени се рефлектирани и во демографската положба на населението во градовите и селата. По XVIII век ќе се случува постепениот пад на немуслиманското население. Според авторот А. Минков, причината на падот на немуслиманското население во македонските населени места преставувала исламизацијата започната уште од XV век.²⁹³ За исламизацијата и за порастот на муслиманското население, авторот В. МекГован, од своја страна тврди дека клучен фактор биле миграциите направени од југ, природниот прираст, како и исламизацијата во Босна и Србија.²⁹⁴ Поради процесот на продолжувањето на исламизацијата растот продолжува и во 1720 година и тоа за 7,2 %; а помеѓу

²⁹¹ Bruce McGowan, “Head Tax Data for Ottoman Europe, 1700–1815,” in idem, *Economic Life in Ottoman Europe: Taxation, Trade and the Struggle for Land, 1600–1800* (Cambridge, 1981), стр. 80–104.

²⁹² Anton Minkov, *Conversion to Islam in the Balkans*, стр. 57.

²⁹³ Исто, стр. 59–60.

²⁹⁴ Bruce McGowan, “Head Tax Data for Ottoman Europe,” стр. 91.

1720-1815 година, растот достигнува дури и до 25%. Но, мора де се спомене дека порастот на исламизација ќе продолжи сè до првата половина на XVIII век. По процесот на наведената фаза веќе исламизацијата ќе започне да тече сè побавно и ќе дојде до фаза на запирање.²⁹⁵ Иако индивидуалните конвертирања ќе продолжат да траат сè до XIX век, потребно е да се нагласи дека исламизацијата во наведениот век ќе игра улога на стратегиска точка во Македонија, во однос на другите места од Османлиската Империја.

Според сознанијата на авторот А. Минков, муслиманската заедница на Балканот никогаш не ја постигнала целта да биде доминантна, бидејќи исламизацијата во XVIII век во поголема мера ќе биде стопирана.²⁹⁶ На овие становишта укажува и ситуацијата дека исламизацијата била запрена во времето кога се стигнало до половината на овој процес, а причините на таквата ситуација биле следниве: немуслиманското население ја започнало фазата за добивање на својата независност од империјата во текот на втората половина од XIX век, кога исламизацијата во рамките на целата Османлиска Империја била дојдена до 40 %, односно кога центарлната сила на државата во овој век ќе помине во рацете на локалните управители, каде во овој случај ќе премине во рацете на добро познатите ајани (ayanlar).²⁹⁷

За да се разбере суштината на исламизацијата на домородното население во рамките на Балканот и во Македонија во текот на XVIII и XIX век, потребно е да се знае и начинот и методите за исламизацијата. За начинот и методите на исламизацијата има разни мислења и теории. Некои се стеротипи, а некои од овие теории и мислења се објективни и се базирани врз основа на конкретни историски факти. Голем број од авторите се согласуваат само во едно мислење за исламизацијата на домашното население дека тоа била, директна и индиректна или економска исламизација. Под директната исламизација се подразбира, исламизирањето направено со примена на институционални методи, како што биле ропството и девширмето (devşirme), односно таквиот вид на исламизација бил контролиран од страна на централната власт.²⁹⁸ Овој вид на исламизација не бил премногу дозволен за „своеволна“ исламизација. При индиректната исламизација се практикувал методот на самоволното исламизирање, односно централната власт не била индикатор, туку преку своите институции го охрабрувала конвертирањето во ислам. Според сознанијата на авторката А. Желјаскова, исламизирањето на Балканот од почетокот се извршило преку системот на ропството, односно при освојувањето на новите територии од страна на Османлиската Империја, заробените заложници биле третираны како робови. Овие робови биле ослободувани, доколку тие се конвертирале. Ваквиот вид на исламизација овозможувал одреден квантитет во исламизација на домород-

²⁹⁵ Anton Minkov, *Conversion to Islam in the Balkas*, стр. 60.

²⁹⁶ Исто, стр. 62.

²⁹⁷ Исто, стр. 62-63.

²⁹⁸ Исто, стр. 65.

ното население.²⁹⁹ А. Желјаскова, од своја страна го потенцира и фактот дека не секогаш робовите биле принудени да се конвертират, туку и други фактори влијаеле во конвертирањето, како на пример да се стане член на една социјална група: ослободувањето на робови била стимулација да се исламизираат робовите.³⁰⁰

Во случај на спроведувањето на наведената исламизација, преку институциите или земање на дефширме, таквата пракса била највисоката скала за реализирањето на исламизацијата. Системот на дефширме се базирал врз основа на конвертирање на тој начин што земените деца од немуслиманското население биле обучувани како војници, нешто слично на јаничарскиот корпус. Системот на дефширмето било регулирано само со посебно издадени, верски и државни, султански закони (*kanuni*), или во некои одредени случаи, мали момчиња биле прибирани при завршени воени настани или биле деца сираци, кои се собирале од страна на централните органи на Османлиската Империја.³⁰¹ Во овој случај гледано, можно е да се прифати и фактот дека во XVII век, исто така имало многу тенденции за влегување во јаничарскиот очак од страна на немуслиманското население. Наведените тенденции биле следени со самоволност или примање на доброволна исламизација, со главна цел: да се влезе во јаничарскиот корпус.³⁰²

Анализирајќи го прашањето за доброволниот пристап во јаничарскиот корпус, како објективен пример може да се наведат податоците од даночните книги од 1723 година, во врска со казата Неврокоп, посебно за селото Нисониште, каде биле регистрирани 30 јаничарски домаќинства, со вкупно 73 жители и селото Копривлани со 30 јаничарски семејства со 46 жители.³⁰³ При одвивањето на процесот на исламизацијата, како директен метод за нејзината реализација,

²⁹⁹ Antonia Zelyakova, "Nekotore aspekti razprostraneniya islama na Balkanskom poluostrrovev XV-XVII vv. [Some Aspects of the Spread of Islam on the Balkan Peninsula]." In V.I. Danailov, M.S. Mejer and S.F. Oreshkova, ed. *Osmanskaya imperiya: Sistema gosudarstvenigo upravleniya, socialninie i etnorelogioznie problemi*. Moscow, 1986, стр. 103-116.

³⁰⁰ Исто, стр. 259-260.

³⁰¹ Anton Minkov, *Conversation to Islam in the Balkas, KIsve Bahasi Petition and Ottoman Social Life, 1670-1730*, volume 30, Brill Leiden-Boston, 2004, 68; Pakalın, M. Zeki, "Pericik" maddesi, *Osmanlı Tarih Deyimleri ve Terimleri Sözlüğü*, M. E. B. İstanbul 1983, C. II, s. 766-767; Uzunçarşılı, İ. Hakkı, *Osmanlı Devleti Teşkilatına Medhal*, TTK Ankara 1989, s. 13-53-54-100-101 vd.; Uzunçarşılı, İ. H.; *Osmanlı Devletinde Kapıkulu Ocakları*, TTK. Ankara 1989, C. I, s. 16-17; Pakalın, Z.; "Devşirme" maddesi, e., C. I, s. 445-448; Uzunçarşılı İ. H.; *Osmanlı Tarihi*, TTK. Ankara 1989, C. I, S. 508; Köprülü, Fuat; *Osmanlı Devletinin Kuruluşu*, TTK Ankara 1987, s. 108 vd.; Yavuz, Ercan; "Devşirme Sorunu", *Be/eten XVIII*, s. 712-713; *Tarih-i Selaniki*, Selanikli Mustafa Efendi, Haz. Mehmed İpşirli, İstanbul 1989, C. II, s. 263; Ercan, m., s. 713 *Mür'it Tevârihi*; Fındıklılı Şamdanizade Süleyman Efendi, Neşr. Münir Aktepe. İstanbul 1976, s. 58 vd.; Pakalın, e., s. 446-447; Uzunçarşılı, Kapıkulu Ocakları, s. 16-22; Uzunçarşılı, e., s. 26-28, Ercan, m., s. 717; Bozkurt, Gülnihal; *Gayri Müslim Osmanlı Vatandaşlarının Hukuki Durumu*, TTK. Ankara 1989. s. 7-29 Ercan, m., s. 716; Ergin, Osman; *Türk Maarif Tarihi*, İstanbul 1977, C. 1, стр. 11-12.

³⁰² Anton Minkov, *Conversation to Islam in the Balkas*, стр. 75.

³⁰³ Исто, стр. 75.

можно е да се наведат и утврдените казнени мерки.³⁰⁴ Исто така, како мошне влијателен метод за исламизацијата, може да се спомне и бракот, бидејќи склучените бракови со немуслиманското, домашно население ја донело со себе и конверзијата во исламот.³⁰⁵ Новородените деца од таквите бракови, како под режим на одреден автоматизам биле воспитувани и одгледувани во рамките и делокругот на исламската религија, култура и традиција.

Според применетите методи на исламизација на домородното население во пракса, неопходно е да се анализираат и факторите за конвертирањата во Македонија и воопшто на Балканот. Неведените фактори за исламизирањето, можно е да се дефинираат и определат во три главни области како што биле: економските, психо-социјалните и религиозните фактори.

Во врска со економските фактори на исламизацијата, авторот А. Желјаскова го наведува следното становиште: „даночниот карактер како најголем економски фактор за исламизација бил факторот на фискалниот системот на империјата. Во сверата на фискалната политика на империјата како фактор за најдобра исламизација биле даноците, кои се плаќале од страна на немуслиманското население“³⁰⁶

Истото мислење го презентира и познатиот турски историчар Х. Иналџик, кој го наведува следниот објективен заклучок: „Исто така даночниот систем на Империјата ја вршел улогата за масовно исламизирање на Балканот и во најдоцните векови.“³⁰⁷

Во сферата на економските фактори, според даночната политика, исто така значајна улога за исламизација играле и другите економски фактори како што била трговијата, каде локалните трговци преку исламизацијата од локалниот капитал, користејќи ги бенифициите на лојални граѓани на империјата, од своја страна го зголемувале капацитетот на капиталот преку исламизирањето на одреден дел немуслиманското население, односно припадниците на христијаните и Евреите.

Што се однесува на социјалниот фактор во врска за исламизација, тој започнувал со голема брзина, затоа што како главна причина на влијателното исламизирање од социјален карактер било конвертирањето на прочуената и почитуваната домашна аристократија на регионот.³⁰⁸ За реализацијата на исла-

³⁰⁴ Antonia Zelyakova, "Nekotore aspekti razprostraneniya islama na Balkanskom poluostrovev XV-XVII vv. [Some Aspects of the Spread of Islam on the Balkan Peninsula]." In V.I. Danailov, M.S. Mejer and S.F. Oreshkova, ed. *Osmanskaya imperiya: Sistema gosudarstvenigo upravleniya, socialnii i etnoreligioznie problemi*. Moscow, 1986, стр. 103–116.

³⁰⁵ Исто, стр. 89.

³⁰⁶ Истото, 92.

³⁰⁷ H. Inalcik, "Military and Fiscal Transformation in the Ottoman Empire, 1600–1700," *AO*, 6 (1980), 283–337, and Evgeni Radushev, *Agrarnite institutsii v osmanskata imperia prez 17–18 vek* [Agrarian Institutions in the Ottoman Empire during the Seventeenth and Eighteenth Centuries] (Sofia, 1995).

³⁰⁸ Anton Minkov, *Conversation to Islam in the Balkas, KIsve Bahasi Petition and Ottoman Social*

мизацијата, генерални фактори биле горенаведените. Покрај наведените, имало и фактори кои се од религиски карактер, како и фактори од културен карактер. Во тој поглед, во продолжение ќе биде преставена новата демографска состојба на градовите на Македонија, прикажана во табеларни состојби.

ТАБЕЛАРЕН ПРИКАЗ НА ПОДАТОЦИТЕ

Во табеларниот приказ на статистичките податоци, неопходно е да најдат место и податоците за верски и етнички карактеристики на градското население од XVIII и XIX век. Во овие табеларни прикази се земени во предвид сите градски населби од наведениот период, според тоа сите изворни податоци ќе се прикажуваат во рамките на презентираниите табеларни прикази.

Табела бр. 1. Македонските градови во XVIII век.³⁰⁹

Градови	Број на население	Религии
Солун	33.000	Христијани, Муслимани, Евреи
Скопје	10.060	Христијани, Муслимани, Евреи
Бер	4.000	Христијани, Муслимани, Евреи
Серес	4.000	Христијани, Муслимани, Евреи
Битола	3.000	Христијани, Муслимани, Евреи
Костур	2.500	Христијани, Муслимани, Евреи
Струмица	2.040	Христијани, Муслимани
Серфице	1.800	Христијани, Муслимани, Евреи
Јанина	1.500	Христијани, Муслимани
Лерин	1.500	Христијани, Муслимани

Life, 1670-1730, volume 30, Brill Leiden-Boston, 2004, 102.

³⁰⁹ Elias Kolovos, Phokin Kotzageorgis, Sophia Laiou and Marionos Sariyannis, The Ottoman Empire, the Balkans and the Greek Lands: Toward a Social and Economical History, The ISSIS Pres, Istanbul, 2007, стр. 141.

Табела бр. 2. Вкупниот број на население во XIX век³¹⁰

Вилает	Муслимани	Грци	Ерменци	Бугари	Евреи
Битола	630.000	228.121	29		5.072
Солун	463.000	277.000	1.257	223.000	37.206

Во рамките на горе наведената табела, прикажувани се само градовите од Македонија, односно градовите од другите провинции не се земени во предвид.

Табела бр. 3. Населението во санџаците на Битолскиот вилает од 1895 година³¹¹

	Жени	Мажи	Вкупно
Битола	170.513	179.188	349.701
Серфице	86.257	93.994	180.251
Горица	81.847	90.395	172.242
Дебар		43.081	43.081
Елбасан	7.692	31.182	38.874
Вкупно	346.309	437.840	784.149

Табела бр. 4. Населението во вилаетот, санџаците и центарот на Солун во 1895 година.³¹²

Муслимани		Рум		Ерменци		Бугари		Католици	
М	Ж	М	Ж	М	Ж	М	Ж	М	Ж
14.303	15.186	17.815	19.170	61	88	279	838	230	241

М – Мажи; Ж – Жени

Вкупното население во Солунскиот санџак:

Муслимани		Рум		Ерменци		Бугари		Католици	
М	Ж	М	Ж	М	Ж	М	Ж	М	Ж
108.815	116.423	89.815	103.331	65	92	44.066	51.741	1.129	1182

³¹⁰ Kemal H. Karpat, Ottoman Population, Demographic and Social Characteristics, 1830-1914, University of Wisconsin Press, Madison, 1985, стр. 43.

³¹¹ Necdet Hayta, Salnamelere Göre Atatürk'ün Askeri İdadiede Öğretim Gördüğü Yıllarda Manastır Vilayeti, Atatürk ve Manastır Sempozyumu, Manastır, 1998, стр. 142.

³¹² Nuri Yavuz, Birinci Balkan Harbi Selanik'in Kaybı, Gazi Yayınları, Akademik Bakış Cilt I, Sayı 2, Ankara, 2008, стр. 142

М – Мажи; Ж – Жени

	Ж	М
Евреи	17.759	18.065
Протестанти	335	367
Латини	45	49
Монофитци	7.767	8.622
Роми/ немуслиман	82	81
Странци	490	710
Вкупно	261.437	291.544
Вкупно	552.981	

Табела бр. 5. Населението на Солун во 1890 година³¹³

Етнички групи	Домажни		Странци	
	Мажи	Жени	Мажи	Жени
Странски жители	2	3	101	51
Роми/ немуслиман	66	58	35	21
Евреи	23.215	23.583	275	249
Бугари протестанти	7	6	22	6
Протестанти	2	1	22	2
Бугари католици	13	11	24	13
Католици	12	16	74	6
Ермени католици	7	9	19	15
Ерменци	72	66	171	75
Грци	5.300	5.313	2.931	1.463
Турци	11.677	12.452	2.919	26.555
Сиријци	3		3	
Протестански Ерменци	4		1	
Католицигрци	1		1	
Латинци	10	5	4	7

³¹³ Alimovski Safet, Temettüat Defterlerine Göre Manastır Merkez Kazasının Sosyo – Ekonomik Durumu, Yüksek Lisans Tezi, Marmara Üniversitesi Türkiye Araştırmaları Enstitüsü Türk Tarihi Ana Bilim Dalı Yakın Çağ Anabilim Dalı, Yüksek Lisans Tezi, İstanbul, 2005.

Табела бр. 6. Населението на Битолскиот вилает во 1875 година³¹⁴

Кази	Фамилии	Муслимани	Христијани	Цигани/ Кипти	Евреи
Центар	2.641	10.956	33.500	1.042	916
Горица	1.298	803	2.741	492	
Прилеп	1.180	1.370	5.685	233	
Охрид	2.358	5.419	12.905	464	
Костур	1.334	4.861	17.565		613
Кожани	619	14.140	7.450	2	
Населич	257	2.510	8.481		
Лерин	528	8.193	10.370	390	
Серфице	1.390	1.033	4.465	107	
Кичево	1.290	4.150	8.795	220	
Острово	787	8.800	1.200	260	
Колоња	190	4.500	4.000		
Вкупно	13.880	66.735	117.157	3.470	1.520
ВКУПНИОТ БРОЈ НА НАСЕЛЕНИЕ 188.891 жители					

Во текот на 1875 година, вкупниот број на население во Битолскиот вилает изнесувал **188.891** жители, при што, според горенаведената табела бр.6, најголемиот број на населението го сочинувале христијаните. Половина од населението биле муслимани, а останатото се киптиите (циганите). Во следната 1876 година бројот на населението пораснал на **229.676 жители**, што може да се види од табелата бр.7. каде во средините на христијанското, муслиманското и киптииското население имало видливи промени, но до таква состојба не дошло во средините кај еврејското население.

³¹⁴ Mucize Ünlü, Manastır Vilayetinin İdari ve Sosyal Yapı (1873-1912), Yüksek Lisans Tezi, T.C. Ondokuz Mayıs Üniversitesi Sosyal Bilimler Enstitüsü Tarih Anabilim Dalı, Samsun, 1996, стр. 117.

Табела бр. 7. Населението на Битолскиот вилает во 1876 година³¹⁵

Кази	Фамилии	Муслимани	Христијани	Цигани (Роми)	Евреи
Центар	2.641	10.956	33.500	1.042	916
Горица	1.298	815	2.751	490	
Прилеп	1.180	5.487	18.731	223	
Охрид	2.358	5.501	13.507	467	
Костур	1.334	6.557	21.942	83	400
Кожани	619	14.158	7.580	375	
Населич	257	3.548	8.557	273	
Лерин	528	7.639	11.956	390	
Серфице	1.390	1.053	4.437	107	
Кичево	1.290	4.901	8.812	219	
Острово	787	8.800	1.200	260	
Колоња	190	4.500	4.000		
Џума		12.355	2.297	207	
Вкупно	13.880	86.270	139.270	4.116	131
ВКУПНИОТ БРОЈ НА НАСЕЛЕНИЕ 229.676					

Табела бр. 7. Населението во Скопскиот санџак во 1875 година³¹⁶

Кази	Фамилии	Муслимани	Христијани	Цигани (Роми)	Евреи
Центар	3.929	16.717	4.581	367	194
Радовиш	684	4.341	3.091		
Кратово	1.888	1.085	4.403		
Кочани	4.820	4.231	6.205	230	
Крива Паланка	3.087	510	11.200	203	
Штип	2.157	11.380	10.747	450	231
Куманово	6.225	9.114	15.244		
Вкупно	22.790	47.378	55.471	1.250	425
ВКУПНО: 104.524					

³¹⁵ Mucize Ünlü, Manastır Vilayetinin İdari ve Sosyal Yapı (1873-1912), Yüksek Lisans Tezi, T.C. Ondokuz Mayıs Üniversitesi Sosyal Bilimler Enstitüsü Tarih Anabilim Dalı, Samsun, 1996, стр. 117.

³¹⁶ Mucize Ünlü, Manastır Vilayetinin İdari ve Sosyal Yapı (1873-1912), Yüksek Lisans Tezi, T.C. Ondokuz Mayıs Üniversitesi Sosyal Bilimler Enstitüsü Tarih Anabilim Dalı, Samsun, 1996, стр. 119.

Табела бр. 8. Населението во Скопскиот санџак во 1876 година³¹⁷

Кази	Фамилии	Муслимани	Христијани	Цигани (Роми)	Евреи
Центар	3.929	16.462	14.581	307	160
Радовиш	684	4.398	3.016		196
Кратово	1.888	1.037	3.287	61	
Кочани	4.820	4.232	6.205	230	
Паланка	3.087	510	15.000	267	
Штип	2.157	11.400	10.750	330	260
Куманово	6.225	5.264	14.360	156	
Вкупно	22.790	43.303	67.207	1.351	649
ВКУПНО: 112.510					

Вкупниот број на жители во Скопскиот санџак во 1875 година изнесувал **104.524**, односно според табелата бр.7. се гледа дека бројот на христијанско то население било поголемо во споредба со другите во санџакот. Во текот на 1876 година, бројот на населението во Скопскиот санџак изнесувало **112.510** жители. Од тука се гледа дека и покрај порастот на населението, од прилика за околу 4.000 жители, сепак имало намалување на муслиманското население во санџакот.

Табела бр. 9. Населението во Дебарскиот санџак во 1875 година³¹⁸

Кази	Фамилии	Муслимани	Христијани	Цигани (Роми)
Центар	8.893	17.051	8.718	362
Дебреи зир	2.560	2.500	1.500	
Мат	318	8.170		84
Елбасан	6.280	21.500	2.300	
Вкупно	17.979	49.221	12.518	446
ВКУПНО: 62.185				

³¹⁷ Mucize Ünlü, Manastır Vilayetinin İdari ve Sosyal Yapı (1873-1912), Yüksek Lisans Tezi, T.C. Ondokuz Mayıs Üniversitesi Sosyal Bilimler Enstitüsü Tarih Anabilim Dalı, Samsun, 1996, стр. 120.

³¹⁸ Mucize Ünlü, Manastır Vilayetinin İdari ve Sosyal Yapı (1873-1912), Yüksek Lisans Tezi, T.C. Ondokuz Mayıs Üniversitesi Sosyal Bilimler Enstitüsü Tarih Anabilim Dalı, Samsun, 1996, стр. 122.

Табела бр. 10. Населението во Дебарскиот санџак во 1876 година³¹⁹

Кази	Фамилии	Муслимани	Христијани	Цигани/ Киптии
Центар	8.893	18.500	9.500	500
Дебреи зир	2.560	2.500	1.500	
Мат	318	8.170		84
Елбасан	6.208	21.500	2.350	
Вкупно	17.979	50.670	13.350	584
ВКУПНО: 64.604				

Вкупниот број на населението во Дебарскиот санџак во 1875 година изнесувал **62.185** жители според табелата бр. 9. односно бројот на муслиманското население било зголемено. Во 1876 година бројот на населението во санџакот исто така бил зголемен, при што муслиманското население изнесувало 50.670 жители, христијанското 13.350 и кибтиите 584 жители. Пораст на муслиманското население се забележува и во Централната каза и во Елбасан.

Табела бр. 11. Состојбата во Битолскиот вилает во 1881/82 година³²⁰

Санџаци	Каза	Муслимани	Грци	Ерменци	Бугари	Католици
Битола	Центар	30.517	41.077	26		61.494
	Прилеп	14.270	1.248			43.763
	Охрид	16.360	3.049			33.306
	Лерин	12.863	27.162			3.354
	Кичево	13.282	64			20.879
Вкупно: 322.720						
Горица	Центар	32.759	30.475			2.134
	Костур	13.113	11.425			35.588
	Острово	21.106	3.028			
	Колоња	9.511	5.814			
Вкупно: 164.953						
Серфице	Центар	4.046	12.892			
	Аласоња	2.188	24.631	1		
	Кожани	15.017	12.633	2		
	Џума	28.84	2.895		5.374	
	Населич	7.114	23.374			1
	Грабена	4.536	27.999			
Вкупно: 171.555						
ГЕНЕРАЛНО ВКУПНО: 637. 228						

³¹⁹ Исто, стр. 122.

³²⁰ Исто, стр. 123.

Табела бр. 12. Населението на Битолскиот вилает во 1892/93 година³²¹

Место	Население
Битола	326.687
Серфице	195.987
Горица	159.379
Дебар	99.780
Елбасан	56.554
Вкупно	838.353

Табела бр. 13. Состојбата на Битолскиот вилает во 1896/97 година³²²

Санцаци	Каза	Мажи	Жени	Вкупно население
Битола	само Битола	71.478	68.589	140.067
	Прилеп	33.445	31.794	65.239
	Охрид	28.541	28.267	56.808
	Лерин	26.238	23.403	46.641
	Кичево	18.886	18.459	37.345
	Вкупно	178.588	170.512	346.100
Серфице	Серфице	8.987	8.550	17.537
	Населич	17.729	16.422	34.161
	Кожани	12.317	11.957	24.274
	Кајлари	23.691	23.380	45.071
	Грабена	17.834	16.203	34.037
	Аласоња	13.426	11.745	25.175
	Вкупно	272.583	256.769	180.255
Горица	Горица	33.496	32.529	66.025
	Колоња	8.457	7.662	16.119
	Острово	12.870	12.544	25.414
	Костур	34.577	28.527	63.104
	Вкупно	361.982	238.031	170.662
Дебар	Горни Дебар ³²³	21.805	0	21.805
	Река	10.631	0	10.631
	Долни Дебар ³²⁴	5.198	0	5.198
	Мат	5.447	0	5.447
	Вкупно	405.063		43.081

³²¹ Исто, стр. 124.³²² Исто, стр. 123.³²³ Според османлиската терминологија, наведениот град во оваа статистика бил регистриран како „Debre-i Bala“ или Горни Дебар.³²⁴ Долни Дебар во оваа статистика бил евидентиран како „Debre-i Zir“.

Елбасан	Елбасан	18.278	0	18.278
	Гамиш	5.536	0	5.536
	Пеклин	7.368	7.692	15.060
	Вкупно	436.295	345.723	38.814
ГЕНЕРАЛНО ВКУПНО: 778.912				

Табела бр. 14. Населението на Битолскиот вилает според годините³²⁵

Етнички групи и цемаати	1875	1876	188293	1895	1897	190607	1911	1913
Муслимани	370.237	297.590	225.534	225.534	252.962	328.551	260.418	
Христијани	220.099	272.215				5.556		
Цигани (Роми)	6.935	10.621			2.597	2.104		
Евреи	2.139	2.015		5.072	5.914	5.459		
Грци	14.813		227.766	277.766	272.205	286.001	291.238	465.000
Ерменци			29	29	22	8		
Бугари			5.374	205.892	177.750	197.088	188.412	
Католици			200.519	1				
Протестанти				38	785	5		
ВласиСрби							30.116	421.000
Албанци								148.000
Вкупно	647.886	581.145	659.228	664.399	712.217	824.828	770.184	1.034.000

³²⁵ Mucize Ünlü, Manastır Vilayetinin İdari ve Sosyal Yapı (1873-1912), Yüksek Lisans Tezi, T.C. Ondokuz Mayıs Üniversitesi Sosyal Bilimler Enstitüsü Tarih Anabilim Dalı, Samsun, 1996, сrp. 122.

2. СОЦИЈАЛНО ЕКОНОМСКИ ПРОМЕНИ

Поради мултикултурниот и мултирелигискиот карактер, градовите во Македонија преставувале еден вид на мозаик. Така на пример, градот Солун се состоел од следното население: Македонци, Грци, Турци, Албанци, Бугари, Ерменци, Киптии (Роми) и др., а од религиите: христијани, муслимани, Евреи и др., кои го формирале мозаикот на заедничкиот соживот во Солун. Исто така и градовите Битола и Скопје можеле да се приклучат во рамките на истата состојба.³²⁶ Поради овие две причини, пред сè од социјален карактер, исто така имало и спротивности на односите помеѓу зедниците. Но, сепак, постоела одредена волја за заеднички соживот во градовите помеѓу заедниците. За одржувањето на соживот, како причина не биле само социјално економските, верските и културните фактори, туку и природните катастрофи ги зајакнувале односите на соживот во градовите на Македонија. Солун како главен град, во одредени временски периоди, посебно на економски кризи и елементарни непогоди, многу бавно се трансформирал во модерна урбана средина. Овој град со своите инфраструктурни проблеми и настанатите чести природни катастрофи, секогаш имал социјални проблеми.³²⁷ Како додаток на социјалните проблеми, настанатите пожари во Солун имале влиание и во социјалната и економската положба на градското население. Пролонгирањето на општинските реформи за трансформирање кон помодерна средина предизвикувало и други проблеми како недостаток на вода и неефикасност во водоводните системи. Во 1814 година се констатирал голем проблем во водоводниот систем на градот Солун, а според некои историски извори може да се наведе, дека не-

³²⁶ Salahattin Bayram, Osmanlı Döneminde Selanik Limanı: 1869-1912, Türkiye Cumhuriyeti İstanbul Üniversitesi Sosyal Bilimler Enstitüsü, İktisat Anabilim Dalı İktisat Tarihi Bilim Dalı, Doktora Tezi, İstanbul, 2009, 32; Safet Alimovski, Temettüat Defterlerine Göre Manastır Merkez Kazasının Sosyo-Ekonomik Durumu, Yüksek Lisans Tezi, T.C. Marmara Üniversitesi, Türkiyat Araştırmalar Enstitüsü, Türk Tarih Ana Bilim Dalı, Yakınçağ Tarih Bilim Dalı, İstanbul, 2005, 13-22; Ahmet Hamdi Furat, Temettüat Defterlerine Göre Üsküb'ün Sosyal ve Ekonomik Tarihi, T.C. İstanbul Üniversitesi Sosyal Bilimler Enstitüsü, Tarih Anabilim Dalı, İstanbul, 2001, стр. 22-25.

³²⁷ Salahattin Bayram, Osmanlı Döneminde Selanik Limanı: 1869-1912, Türkiye Cumhuriyeti İstanbul Üniversitesi Sosyal Bilimler Enstitüsü, İktisat Anabilim Dalı İktisat Tarihi Bilim Dalı, Doktora Tezi, İstanbul, 2009, стр. 32.

мало ниту една чешма во некои улици или населби.³²⁸ Недостатокот на вода ги привлекувал и другите комунални проблеми кои го редуцирале социјалниот развој на населението. Во текот на претходно наведената година, во Солун поради настанатата ситуација од недостатокот на вода, во голема мера започнал новиот бран на хигиенски проблеми и како заклучок на таквата сосројба, ќе пораснат епидемските заразни болести во поголемиот дел на градот. Во наведената 1814 година, поради недостаток на вода започнала да се развива една од најсериозните и најпроблематичните болести на векот или „чумата“ во наведениот град. Поради појавата на чума, околу 15.000 лица ги загубиле своите животи. Но, според авторот Д. Картер, при настанатата чума од 1871 година, се тврдело дека бројот на починати бил околу 25.000 жители. Наведениот автор исто така тврдел дека овој број бил поголем од утврденото, бидејќи бројот од 25.000 жители бил околу 50% од вкупното население, според тоа наведените информации не се точни. Но, како и да било, честите појави на чумата одземеле премногу животи.³²⁹ Причината за развојот на таквите заразни болести, не бил само од урбани причини, најголема причина била неприменување на законските контролирања на бродовите, кои доаѓале во крајбрежните градови. За да се одбегнела контаминација на болестите во крајбрежни градови, државните органи на Османлиската Империјата биле принудени често пати да формираат центри за карантини.³³⁰ За да се избегне контаминацијата од заразните болести, во секој случај, сите патници биле контролирани во местата на карантините и по изршената контрола контаминирани патници биле сместувани во карантините, сè додека не им се дозволил престој, или биле испраќани надвор од државните граници. Горенаведените природни катастрофи, како што биле: недостатокот на вода, пожари и заразни болести, од своја страна ги содржеле елементите за социјално-економски промени, при што во случај на пожари или земјотреси, кај населението се забележувало активирање на финансиските проблеми. Во случај на појава од заразни болести или катастрофални проблеми, доаѓало до намалување на демографската состојба на населението во градовите. При разгледуваните состојби, во понатамошната анализа, неопходно е да се нагласи дека поради финансиските и демографските проблеми структурата на градското население се трансформирала од една во друга социјално-економска насока. Но, сепак и покрај појавата на негативните состојби во градовите, во некои периоди, можно е да се примети и подобрување на социјалната положба на населението во градовите: Скопје, Солун, Битола и др. Во 1869 година во Солун била спроведена реформа во работата на општините, при што започнало

³²⁸ Исто, стр. 32-33.

³²⁹ Donald Quataert, *Osmanlı İmparatorluğu 1700-1922*, Çev. Ayşe Berktaş, İstanbul İletişim Yayınları, İstanbul, 2002, стр. 201.

³³⁰ Salahattin Bayram, *Osmanlı Döneminde Selanik Limanı: 1869-1912*, Türkiye Cumhuriyeti İstanbul Üniversitesi Sosyal Bilimler Enstitüsü, İktisat Anabilim Dalı İktisat Tarihi Bilim Dalı, Doktora Tezi, İstanbul, 2009, стр. 33.

да се инвестира во инфраструктурата на градот; се интервенирало во водоводниот систем за снабдување на вода; се формирале нови гасни системи за осветлување на улиците и.сл. Наведените промени се воведувале и во останатите градови на Македонија и истите имале индикации и во социјалната положба на населението.³³¹

Во почетокот на XIX век, настанатите социјално-економски промени, кои се движеле во подобра насока, влијаеле и врз демографската положба на населението во градот Солун. Покрај напредокот на муслиманското население, видливи промени се забележувале и во средината на немуслиманскиот народ, како што биле: Грците, Ерменците, Бугарите (се мисли и на Македонците, н.з.), Евреите, Албанците, Власите и Ромите. За да се види настанатата нова социјална и демографска состојба, треба да се погледа табелата бр.15.

Табела бр. 15. Населението на Солун според салнамето издадено за 1905/1906 година³³²

Религиозни цемаати	Мажи	Жени
Муслимани	11.749	12.950
Грци	4.951	5.643
Ерменци	33	43
Бугари (Ортодокси)	124	109
Католици	27	21
Евреи	23.510	20.821
Останати (странци)	149	169
ВКУПНО	40.543	39.456

Во погоренаведената табела можно е да се констатира сознанието дека во почетокот на XIX век, паралалено со развојот на градовите се зголемувал и бројот на населението, како во Солун, исто така и во другите градови. За да се разбере социјалната интерактивност на населението во градовите на Македонија на пообјективен начин, може да се користи анализата на системот во врска со развојот на населбите во градовите од XVIII и XIX век, населбите „mahalle“ според Теметтуат книгите „Temettuat Defterleri“. Градот Скопје бил регистриран во 4 дефтери и имал вкупно 46 населби.³³³ Горенаведените деф-

³³¹ Salahattin Bayram, Osmanlı Döneminde Selanik Limanı, исто 33-34.

³³² Исто, стр. 34.

³³³ Ahmet Hamdi Furat, Temettuat Defterlerine Göre Üsküb'ün Sosyal ve Ekonomik Tarihi, T.C. İstanbul Üniversitesi Sosyal Bilimler Enstitüsü, Tarih Anabilim Dalı, İstanbul, 2001, 20, (бр. 15469, 15473, 15475, 15476), (бр. 15469, 15473, 15475, 15476).

тери, според нивната содржина и намена, се различни и ги доставуваат информациите одделено за секоја религија. Посебно за ромското население со вкупно 4 населби; за муслиманското население со вкупно 41 населба; за еврејското население само со една населба и за немуслиманското население со вкупно 17 населби.³³⁴ Наведените живеалишта не биле хомогенизирани, односно биле разделени само врз еден етникум или религија, а имало и населби кои биле со мешана структура. За проучувањето на еден таков сложен предмет ќе бидат ги разгледани само имињата на населбите кои биле со мешовит национален и верски карактер.³³⁵ Долунаведените населби биле составени од: муслимани, христијани, коптии (Роми), раја и евреи, а тие биле следните:

1. ДеббахШахин (43 муслимански, 17 немуслимански = 60 домаќинства),
2. ГазиИскендер (23 муслимански, 12 немуслимански = 35 домаќинства),
3. ХачиЛала (18 муслимански, 17 немуслимански = 35 домаќинства),
4. ХачиСеллахадин (16 муслимански, 171 немуслимански = 187 домаќинства),
5. Ибн Кочачик (63 муслимански, 2 немуслимански = 65 домаќинства),
6. Ибн мухтесип (27 муслимански, 27 немуслимански = 54 домаќинства),
7. Ибн Омер (44 муслимански, 19 немуслимански = 63 домаќинства),
8. Инебеј (22 муслимански, 4 немуслимански = 26 домаќинства),
9. Кебир Мехмет Челеби (105 муслимански, 2 немуслимански = 107 домаќинства).
10. Пајко (46 муслимански, 116 немуслимански = 162 домаќинства) и
11. Јигит паша (32 муслимански, 85 немуслимански = 117).³³⁶

Според состојбата на погоренаведените информации за населбите во градот Скопје, може да се види дека социјалната комуникација помеѓу различното население била рефлектирана и во системот на населбите. Наведениот систем, во поголема мера придонесувал и во развивање на добрите односи помеѓу населението. За подобро и пообјективно разбирање на социјалната и економската положба на македонските градови во XVIII и XIX век, можно е да се направи мала анализа: на кој начин градското население ја одржувало и заработувало својата територијална и материјална егзистенција и кон кои општествени дејности, занаети и професии се ориентирало.

Така на пример, за градот Битола во текот на 1844-1845 година, за да се формира јасна слика во врска со економската положба на градот, можно е да се направи класификација на професиите (дејностите) на населението, која ќе биде прикажана во табеларна форма (табела бр.16.). За појасен преглед, професиите (дејностите) се рангирани според следното: 1. еснаф што произведува и продава, 2. еснаф кој врши дејност на разни услуги, 3. работник и ус-

³³⁴ Исто, стр. 22.

³³⁵ За нешто по детални информации во врска со имињата и описите на овие населби, потребно е да се види во магистерскиот труд на авторот: Ahmet Hamdi Furat, Temettüat Defterlerine Göre Üsküb'ün Sosyal ve Ekonomik Tarihi, T.C. İstanbul Üniversitesi Sosyal Bilimler Enstitüsü, Tarih Anabilim Dalı, İstanbul, 2001.

³³⁶ Ahmet Hamdi Furat, Temettüat Defterlerine Göre Üsküb'ün Sosyal ve Ekonomik Tarihi, T.C. İstanbul Üniversitesi Sosyal Bilimler Enstitüsü, Tarih Anabilim Dalı, İstanbul, 2001, стр. 23.

луга, 4. земјоделство и сточарство, 5. производство и продажба на прехранбени производи, 6. продавачи трговци (бакали), 7. транспорт, 8. изградба, 9. службеници, 10. невработени лица, кои немаат професија и останати професии. За наведените професии е направена и табела со посебно објаснување и состојби на информациите.

Табела бр. 16. Професии, број на домаќинства и вкупниот број на население на Битола во 1844-1845 година³³⁷

Професии	Домаќинства	Процент %
I. Еснаф што произведува и продава	1.168	25.02 %
II. Еснаф кој што врши дејност на услуги	1.139	24.40 %
III. Работник и услуга	353	7.57 %
IV. Земјоделство и сточарство	347	7.41 %
V. Производство и продажба на прехранбени производи	289	6.19 %
VI. Продавачи трговци	250	5.37 %
VII. Транспорт	108	2.31 %
VIII. Изградба	93	1.99 %
IX. Службеници	52	1.11 %
X. Невработени и лица кои немале професија	289	12.23 %
XI. Други професии	571	12.23 %
ВКУПНО	4.668	99.79 %

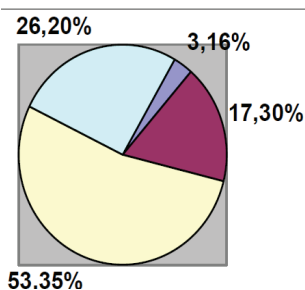
Во градот Битола, во текот на 1844-1845 година, најголеми и најпреферирани професии биле 1.168 еснафи, кои произведувале и продавале и 1.139 еснафи, кои пак вршеле услуги на разни дејности. Во Битола најпрестижни професии биле дејностите во врска со текстилот, како и производството на кожа и кожни производи.³³⁸ Овие две професии ги претставувале најголемите продажни и производни дејности. Текстилот и производството на кожа од своја страна играле најголема улога во градската економија. Како водечка подгрупа, со вкупно 623 (53.35 %) занаетчи, била рангирана текстилната дејност. Непосредно по наведената дејност била рангирана кожната индустрија со вкупно 306 (26.20%)

³³⁷ Safet Alimovski, Temettuat Defterlerine Göre Manastır Merkez Kazasının Sosyo – Ekonomik Durumu, Yüksek Lisans Tezi, Marmara Üniversitesi Türkiye Araştırmaları Enstitüsü Türk Tarihi Ana Bilim Dalı Yakın Çağ Anabilim Dalı, Yüksek Lisans Tezi, İstanbul, 2005, стр. 13.

³³⁸ Safet Alimovski, Temettuat Defterlerine Göre Manastır Merkez Kazasının Sosyo – Ekonomik Durumu, Yüksek Lisans Tezi, Marmara Üniversitesi Türkiye Araştırmaları Enstitüsü Türk Tarihi Ana Bilim Dalı Yakın Çağ Anabilim Dalı, Yüksek Lisans Tezi, İstanbul, 2005, 14.

занаетчии. На крајот биле рангирани занаетчиите кои работеле со железо и други металуршки изработки со вкупен број 202 (17.30 %) занаетчии.³³⁹


Графа 1. Рангирање на занаетчиските дејности.



Занаетството во градот било организирано во еснафи и во рамките на разгледаниот временски период и во него влегувале разни етникуми и религиозни групи. Треба да се нагласи дека во него не постоела целосна монополизација на занаетчиските дејности од страна на муслиманското население, како што бил случајот со текстилниот сектор, каде имало и немуслимански, кои се занимавале со разни видови на занаети. Така на пример, седларскиот занает и еснаф му припаѓал само на муслиманското население; кожарскиот и чаракчилскиот им припаѓал на Евреите, а еснафот за изработка на крзно и седла му припаѓал на христијанското население.³⁴⁰

Покрај наведените еснафи, имало исто така само христијански еснафи, кои се занимавале со занаетите како што биле: папучари, кожари и кундураџии. Во наведениот период, во градот Битола, од вкупниот број на занаетчиите и еснафите, кои се занимавале со производството на кожата, од 51 лице, само 2 биле муслимани. Од вкупниот број на 96 папучари, 79 биле од христијанското население, а само 17 од муслиманско потекло. Од вкупниот број на 5 папучари, само 4 биле од христијанско потекло и еден од муслиманско потекло. Од вкупно 2 занаетчии за правење на камшици, само еден бил Евреин и еден муслиман.

Графикон 2. Распределба на религиозното население според професија, производство на храна и број на еснафи во Битола во 1844-1845 година.³⁴¹



³³⁹ Исто, 14.

³⁴⁰ Исто, стр. 16.

³⁴¹ Safet Alimovski, Temettüat Defterlerine Göre Manastır, стр. 21.

Според дадените информации во графикон бр. 2, може да се констатира, дека половината од професионалната компетентност (50.57 %) биле од христијанското население, кои дејствувале во секторот на обработката на тутунот, потоа следувале пекарите, градинарите, симитчиите и т.н.³⁴² Исто така, леблебициите и јогуртчиите биле од христијанското население.³⁴³ Производството на симити во градот Битола, во голема мера било едно од најдобрите и профитабилни сектори, бидејќи во градот имало 14 пекарници и 21 симитчилници. Годишниот приход на пекарите изесувал околу 5.100 грошеви,³⁴⁴ а годишниот приход на симитчиите изнесувал 5.540 грошеви. Муслиманите, со вкупниот број од 121 (39.97 %) биле активни како бурекчии, пекмезчии, кебапчии и сл. Исто така, муслиманското население во одредена мера доминирало и во производството на тутунот (70.49 %). Исто така, тие произведувале и овошје (57.50 %); понатаму следуваат: алвазии, бозации и шербетчии (71.42 %).³⁴⁵

Во рамките на трговијата со храна, од вкупниот број 39 (11.27%) работеле еврејското население, кои исто така работеле и како месари. Од припадниците на муслиманските и христијанските Роми, поголем дел се занимавале само со производство на тутунот, односно 8 лица од тутунчиите биле муслимани и 2 христијански Роми.³⁴⁶ Во средината на XIX век, се манифестирал и порастот или влијанието на немуслиманскиот народ во социјално-економската положба на населението во Битола. Таквото влијание доаѓало поради економскиот интерес на европските држави, како што биле: Германија, Англија, Франција, Русија, Австрија, Италија и државите на Балканот. Наведените држави со текот на времето започнале да соработуваат со локалното христијанско население, исто така и со еврејските, грчките и влашките трговци. Поради ново настанатата економска ситуација, во одредена мера се согледувал и одреден пад на еврејското население во трговијата и порастот на христијанското население во бизнис секторот.³⁴⁷

³⁴² Исто, стр. 21.

³⁴³ Од пекарскиот еснаф 9 работилници биле христијански, а 2 од тие еснафи биле со муслиманско потекло. Повеќето од леблебитчите живееле во населеното место „Арнијот“ во Битола. Од јогуртчиите 10 биле со христијанско потекло, а 3 биле со муслиманско потекло, кои што живееле во населеното место „Бајир“.

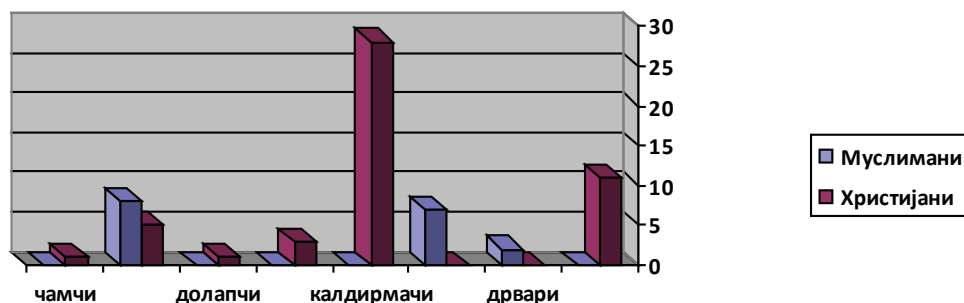
³⁴⁴ Грош е парична единица на империјата, која почнато во употреба во времето на Султан Махмуд II.

³⁴⁵ Safet Alimovski, *Temettüat Defterlerine Göre Manastır*, стр. 21.

³⁴⁶ Исто, стр. 22.

³⁴⁷ Исто, стр. 23; Георги Димовски-Цолев, *Евреите во Битола*, Битола, 1993, стр. 48.

Графикон 3. Распределба на религиозното население според професии и градежната дејност во Битола³⁴⁸



Во текот на 1844 година, во градот Скопје „Nefsi Uskup“³⁴⁹ вкупниот приход изнесувал 1.314.537.6 грошеви, од кои 9.944.948 грошеви се однесувале на професионалниот приход; 1.294.268 грошеви отпаѓале на приходите од земјоделството: 25.222.5 грошеви на приходи од сточарството; 12.273.1 грошеви на приходи од заеми и 42.210.3 од останати приходи.³⁵⁰ Од вкупниот број на приходи во износ од 1.314.537.6 грошеви, на едно лице отприлика доаѓало по 107.3 грошеви.

Доколку се направи анализа за приход врз религиозна база, може да произлезе следната оценка: муслиманите поединечно добива по 105.1 грошеви, христијаните 105.4., Ромите муслимани 47.4., зимиите 119.3 и Евреите 125,7 грошеви.³⁵¹

За подобро и пообјективно разбирање на социјално-економската состојба во македонските градови, во најголема мера приходите ја одигрувале најголемата улога. Според наведените приходи, можно е да се определи генералната состојба на социјално-економската положба на градовите. Во однос на наведената состојба, во реализираните приходи од сите градови, секогаш се истакнувал градот Скопје.³⁵² Во долунаведената табела се прикажани приходите на градовите во рамките на Паша санџакот.³⁵³

³⁴⁸ Safet Alimovski, Temettuat Defterlerine Göre Manastır Merkez Kazasının Sosyo – Ekonomik Durumu, Yüksek Lisans Tezi, Marmara Üniversitesi Türkiye Araştırmaları Enstitüsü Türk Tarihi Ana Bilim Dalı Yakın Çağ Anabilim Dalı, Yüksek Lisans Tezi, İstanbul, 2005, стр. 25.

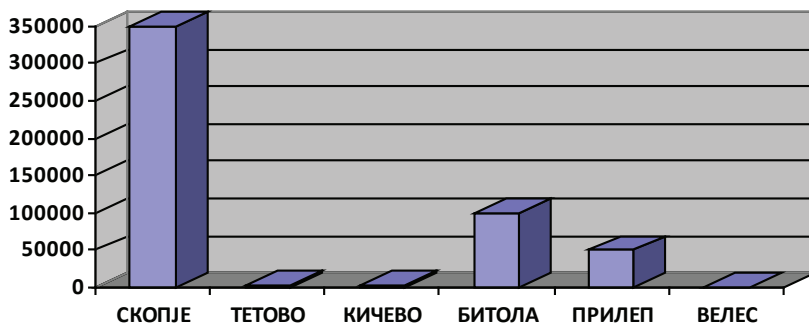
³⁴⁹ Во книгите за евиденција „Temettuat Defterleri“, може да се примети дефиницијата „Nefsi Uskup“ со која се подразбира само градот Скопје.

³⁵⁰ Emine Gül, XIX Yüzyılda Makedonya ve Üsküb Kazası (Maliye Nezareti Temettuat Defterlerine Göre 1260/1844)ö Yüksek Lisans Tezi, İstanbul Üniversitesi Sosyal Bilimler Enstitüsü, İktisat Fakültesi, Türk İktisat Tarihi Anabilim Dalı, Tez no: 176223, İstanbul, 1999, стр. 36.

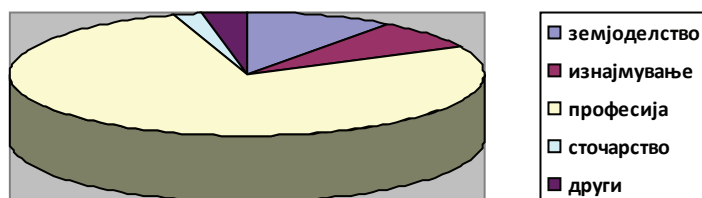
³⁵¹ Исто, стр. 36.

³⁵² Galip Çağ, 217 Nolu Tapu-Tahrir Defterine Göre Paşa Sancağı, Türkiye Cumhuriyeti Sakarya Üniversitesi Sosyal Bilimler Enstitüsü, Yüksek Lisans Tezi, Tez no.148230, Sakarya, 2000, стр. 71.

³⁵³ Паша санџакот се состоел од следниве градови: Скопје, Тетово, Кичево, Битола, Прилеп и Велес.

Графа 4. Градските приходи на Паша санџакот.³⁵⁴

Според приложените приходи, градот Скопје бил на првото место, но тука мора да се спомне и другиот фактор кој што влијаел, а тоа била демографската состојба на градот. Од наведените придонеси, може да се заклучи, дека бројот на населението во Скопје извезувал повеќе продукти од другите градови на Паша санџакот.³⁵⁵ При зголемувањето на приходите и порастот на социјалнаекономската положба на муслиманското и немуслиманското население во Скопје главна улога играле многу фактори, како што биле: приходите од земјоделството, од сточарството, од трговијата и еснафите, приходи од изнајмувања и.т.н.³⁵⁶ Наведените состојби на финансиски фактори, од своја страна овозможувале збогатување на христијанското и еврејското население. Во графата бр.5. може по детално да се согледа распределба на горенаведените приходи на градот Скопје во текот на 1844 година.

Графикон 5. Распределба и изворот од приходите на Скопје во 1844 година.³⁵⁷

Во рамките на санџаците, како ефективни административно-управни органи на Османлиската Империја при распоредување на селата, во османлиската литература биле дефинирани како „карје“. Во содржината на некои даночни деф-

³⁵⁴ Galip Çağ, 217 Nolu Tapu-Tahrir Defterine Göre Paşa Sancağı, Türkiye Cumhuriyeti Sakarya Üniversitesi Sosyal Bilimler Enstitüsü, Yüksek Lisans Tezi, Tez no.148230, Sakarya, 2000, стр. 73.

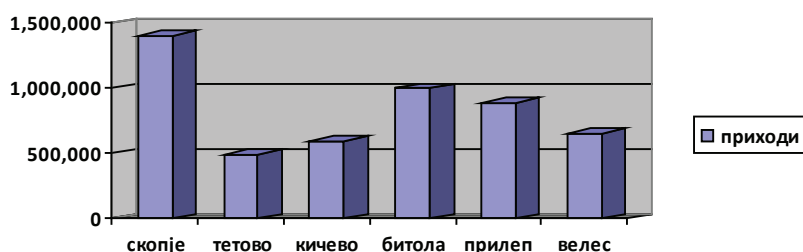
³⁵⁵ Исто, стр. 73.

³⁵⁶ Emine Gül, XIX Yüzyılda Makedonya ve Üsküb Kazası (Maliye Nezareti Temettuat Defterlerine Göre 1260/1844)ö Yüksek Lisans Tezi, İstanbul Üniversitesi Sosyal Bilimler Enstitüsü, İktisat Fakültesi, Türk İktisat Tarihi Anabilim Dalı, Tez no: 176223, İstanbul, 1999, стр/ 36.

³⁵⁷ Исто, стр. 36.

тери, кои се однесувале на евиденцијата на тапиите „Tapu Tahrir Defteri“, порано биле евидентирани сите приходи на „карјето“, непосредно поврзани со приходите на спахиите. Во некои случаи едно „карије“ било доделувано на неколку различни спахии, односно поради наведената состојба, доколку не била евидентирана земјишната парцела во друга книга, не можело да се одреди количината на приходот на одредено карје.³⁵⁸ Поради горенаведените причини, од неколку карјеа е направена една реална слика (графикон бр. 6) на приходите на Паша санџакот, заедно со нахиите, нефсот, мезрите и чифлиците.

Графикон 6. Приходите на Паша санџакот заедно со нахиите, нефсот, карјето, мезрите и чифлиците.³⁵⁹



Во продолжение се презентирани детални информации во табеларна форма и нивните материјални извори.

Табела бр. 17. Извори на приходите на Паша санџакот во 1844 година³⁶⁰

	Нефс		Чифлик		Карје		Мезра		Вкупно
	Количина	Вкупно	Количина	Вкупно	Количина	Вкупно	Количина	Вкупно	
Скопје		37.7374	1	852	216	995.339	1	400	1.372.713
Тетово		16.883	0	0	175	548.091	2	863	564.974
Кичево		28.881	0	0	202	617.055	4	*	645.936
Битола		10.1336	0	0	191	887.900	2	507*	989.236
Прилеп		50.095	0	0	194	890.701	2	281***	940.796
Велес		3.523	0	0	155	679.191	0	0	682.714

* Не се регистрирани 4 мезри, кои што му припаѓале на градот Кичево и според тоа нивните приходи не се дефинирани.

* На ова место приходот за мезрата Касин е даден, но за мезрата Рачова не е даден.

*** На ова место за мезрата Далдоник дадени се приходите, но за мезрата Осуч не се дадени.

³⁵⁸ Galip Çağ, 217 Nolu Tapu-Tahrir Defterine Göre Paşa Sancağı, Türkiye Cumhuriyeti Sakarya Üniversitesi Sosyal Bilimler Enstitüsü, Yüksek Lisans Tezi, Tez no.148230, Sakarya, 2000, стр. 74.

³⁵⁹ Galip Çağ, 217 Nolu Tapu-Tahrir Defterine Göre Paşa Sancağı, Türkiye Cumhuriyeti Sakarya Üniversitesi Sosyal Bilimler Enstitüsü, Yüksek Lisans Tezi, Tez no.148230, Sakarya, 2000, стр. 74.

³⁶⁰ Galip Çağ, 217 Nolu Tapu-Tahrir Defterine Göre Paşa Sancağı, Türkiye Cumhuriyeti Sakarya Üniversitesi Sosyal Bilimler Enstitüsü, Yüksek Lisans Tezi, Tez no.148230, Sakarya, 2000, стр. 76.

3. РАЗВОЈОТ НА ТРГОВСКИТЕ ЦЕНТРИ ВО ГРАДОВИТЕ

Настанатите нови миграциони движења во градовите на Македонија со доминантно муслиманско или турско население, со текот на времето довеле до пораст на македонското христитијанско население и негова економска важност во урбаните центри. Одреден дел на граѓанската класа на Македонија по кратко време дошла до капитал и започнала фазата за формирање на своите економски дејности, кои историски гледано се рефлектирале врз социјално-економската положба на Македонците, а со тоа се овозможил и развојот на градовите како трговски и индустриски центри во Османлиската Империја.³⁶¹ Некои од градовите на Македонија, со текот на времето, се издигнале до економска состојба со која можеле да ги покриваат големите потреби на државата. Во текот на 1827 година, во градот Битола имало околу 1.380 продавници, од кои голем број биле користени за реализација на повеќе занаетчиски потреби и трговски намени, при што по релативно кратко време, овој број пораснал дури до 2.150 продавници.³⁶² Во тој однос гледано, во текот на првата половина на XIX век, градот Скопје претставувал познат индустриски центар со вкупно 6 занаетчиски индустрии. Од друга страна гледано, како еден од најголемите трговски центари, градот Солун ги привлекувал сите трговци од цела Македонија, како што биле од градовите: Серез, Драма, Кавала, Битола, Велес, Скопје, Прилеп, Струга, Охрид, Ениџе Вардар, Петрич, Неврокоп и други, дури и големите трговски компании и комерцијални преставништва и друштва од Истанбул. Бројот на македонските трговци пораснал, а некои од неговите преставници развиле добри комерцијални односи со другите држави во регионот, како на пример со: Бугарија, Грција, Србија, Австро-Унгарија, Германија, Франција, Русија, Италија и др.³⁶³ Помеѓу најпознатите македонски трговци биле: Георги Дрндар од Велес, кој добил бераат од султанот уште во 1836 година, со дозвола за непречена трговија; исто така браќата Робеве од

³⁶¹ Andrew Rossos, *Macedonia and the Macedonians A History*, стр. 70.

³⁶² Исто, стр. 70.

³⁶³ Исто, стр. 70.

Охрид и Битола формирале своја голема трговија на извоз на текстил (котон) со градовите Лајпциг, Белград, Трст и др.³⁶⁴ Додека македонските занаетчи започнале да доминираат во трговскиот сектор на големите градови, од друга страна Евреите и Грците сè уште биле едни од најсилните во рамките на целокупната Османлиска Империја.

Кон крајот на XVIII век градот Солун ги одразувал сите елементи на современ и голем економски град, посебно преку неговите добри релации и врски со надворешниот капитал и странските инвеститори, кои со текот на времето го трансформирале во град на современа европска економска логика.³⁶⁵ Историски факт е дека градот Солун веќе се трансформирал во град на увозниот и извозниот капитал поради економските инвестиции од страна на странскиот капитал и преставувал појава на глобална економија или еден вид капиталистички град.³⁶⁶ Во текот на 1840 година во Солун се забележувала забрзаната динамика на трговијата и првите чекори на трансформирањето на градот во еден водечки развиен трговски центар во составот на Османлиската Империја. Развојот на градот, како водечки и главен индустриски и трговски центар на Македонија, според историски прилики потекнувале од неколку причини. Можно е да се констатира дека по склучените трговски договори во 1840 година со Русија и Англија, истите одиграле главна улога и во секој случај гледано биле една од најзначајните причини.³⁶⁷

Градот Солун, како еден од најголемите и водечки индустриски и трговски центри во Македонија, како составен дел на Османлиската Империја, во рамките на областа Румелија бил рангиран на второ место, непосредно по главниот град на државата Истанбул. Како град кој се наоѓал во центарот на трите железнички патишта, градот Солун континуирано ја зацврстувал својата трговска позиција во Османлиската Империјата. Наведената положба му овозможувала непосредно зближување со другите трговски центри на Балканот, со што му се овозможувало континуирано збогатување на градот.³⁶⁸ Како еден од изворите на најголемите приходи на градот, што асоцирале на развиен трговски центар, исто така биле одржувањата на чести панаѓури, пазарни денови и слично, кои се изведувале во различни временски периоди. Обемот на трговската размена на панаѓурите, само за една година изнесувал околу 80.000 османлиски лири.³⁶⁹

³⁶⁴ Исто, стр. 70.

³⁶⁵ Selahattin Bayram, Osmanlı Döneminde Selanik Limanı:1869-1912, стр. 17.

³⁶⁶ Çağlar Keyder, Y.Eyüp Özveren ve Donald Quatert, Osmanlı İmparatorluğunda Osmanlı Kentleri, Doğu Akdenizde Liman Kentleri, Ed. Çağlar Keyder, Y.Eyüp Özveren ve Donald Quatert, Tarih Vakfı Yurt Yayınları, İstanbul, 1994, стр. 127.

³⁶⁷ Şevket Pamuk, Osmanlı Ekonomisi ve Dünya Kapitalizmi (1820-1913), Yurt Yayınları, Ankara, 1984, стр. 19.

³⁶⁸ Arzu Nurdoğan, Dersaadet-Selanik İltisak Demiryolu, (Yayınlanmamış Yüksek Lisans Tezi), Marmara Üniversitesi Sosyal Bilimler Enstitüsü Türkiye Araştırmaları Enstitüsü Tarih Nabilim Dalı Yabancı Tarih Bilim Dalı, İstanbul, 1999, стр. 618.

³⁶⁹ Selahattin Bayram, Osmanlı Döneminde Selanik Limanı:1869-1912, стр. 18.

Во текот на наведениот временски период, градот Солун ги развил своите трговски односи со европските земји како што биле: Англија, Франција, Германија, Австрија, Италија, Грција, Русија, Белгија и Србија. Во текот на 1906 година, реализираниот вкупен обем на трговската размена изнесувал 8.5 милиони лири османлиски, односно повеќе од половината на овој износ било од увозот, а 3.5 милиони биле од извозот. Повеќе од половина на надворешната трговија потекнувала од Солун, 20% од Кавала, а останатото од другите места.³⁷⁰

Во текот на 1906 година, од 30% од надворешната трговија се реализирала со Англија, а потоа во надворешната трговија местата ги заземале Германија и Франција. Во истата година се забележувал и пораст на германскиот капитал во надворешната трговија со Солун, при што Германија по вложувањата на екстензивни инвестиции успеала да се рангира на второ место во целокупната надворешна трговија на градот. Покрај геостратешката положба на градот Солун, за неговиот развој како трговски центар, играла улогата и неговото пристаниште. За развојот на комерцијалниот обем на градот, од своја страна придонела и изградбата на новото пристаниште. Со неговата изградба се преминало кон воспоставување на уште поразвиена фаза помеѓу трговските центри на империјата. Иако, по независноста на Грција во 1830 година, во одредена мера се забележал пад на економската положба на Солун, по Кримската војна (1853-1856) дошло до пораст на економската положба на градот, при што истиот повторно ќе се најде во центарот на европските инвеститори.³⁷¹

За континуираниот развој на Солун, како трговски центар, исто така улога играле и други фактори, како што биле изградените патишта и железничките пруги. Во продолжение се разгледани и презентирани одреден број табеларни информации во врска со развојот на патните мрежи. Со изградбата и развојот на собаќајните врски, градот Солун ја добил можноста да биде во интерактивна положба со сите околни градови и територии, а со тоа му се овозможувале подобри услови за развој на надворешната трговија со другите градови и територии, како и со државите на Балканот и Европа.

³⁷⁰ Исто, стр. 18.

³⁷¹ Basil C. Gounaris, "Selanik", *Doğu Akdeniz'de Liman Kentleri*, Ed. Çağlar Keyder, Y. Eyüp Özveren ve Donald Quatert, Tarih Vakfı Yurt Yayınları, İstanbul, 1994, стр. 104.

Табела бр. 18. Изградените сообраќајни мрежи во километри во 1881-1882 година³⁷²

Вилаети	Потпорни сидови				Мостови		Макдам патишта	
	Без малтар		Со малтар		1882	1881	1882	1881
	1882	1881	1882	1881				
	Км	км	км	Км	км	км	км	км
Битола	38		3		350		79	
Солун	1		1		88		25	

Табела бр. 19. Изградените сообраќајни мрежи во вилаетот Румелија во 1885 година³⁷³

Вилаети	Изградени (Км)	Планирани патишта		Трошоци (грошеви)		Вкупни трошоци (гуруши)
		Ќе се изградат (Км)	Во процес (год.)	Планирани трошоци	Технички трошоци	
Солун	154	242	4.0		2.051.000	2.051.000
Битола	434	167	4.6	360.000	1.475.000	1.835.000

Табела бр. 20. Изградените сообраќајни мрежи во километри во вилаетот Румелија во 1887-1888 година.³⁷⁴

Вилаети	Изградени патишта		Потпорни сидови		Потпорни сидови		Мостови		Изградени макдам патишта	
	1888	1887	1888	1887	1888	1887	1888	1887	1888	1887
	к.м	к.м	к.м	к.м	к.м	к.м	к.м	к.м	к.м	к.м
Битола			28	23		1	288	231	116	89
Солун		18	1		1	1	59	32	28	18

³⁷² Selahattin Bayram, Osmanlı Döneminde Selanik Limanı:1869-1912, T.C. İstanbul Üniversitesi Sosyal Bilimler Enstitüsü, İktisat Anabilim Dalı, İktisat Tarihi Bilim Dalı, Doktora Tezi, İstanbul, 2009, стр. 21.

³⁷³ Исто, стр. 22.

³⁷⁴ Исто, стр. 22.

Табела бр. 21. Изградени сообраќајни мрежи во километри помеѓу градовите во 1869 година³⁷⁵

Дестинација	Пат за изградба		Изградени макдам патови			
	Депозит	Директно	Депозит	Директно	Зид	Мост
Солун-Битола	5.000	9.600	5.000	2.500	20	200
Солун-Сироз	8.400	9.100	7.200	8.600	20	380
Серез-Солун	5.000	8.600	4.600	5.500	11	5.300
Сироз-Софија		3.000		1.100		
Вкупно	18.400	30.300	16.800	17.700	51	5.880

Според содржината на податоците од горенаведените изградени и завршени патишта, не само градот Солун, туку и останатите градови во Македонија станале уште поважни економски и политички центри. За развојот на Солун, како трговски центар, многу придонеле и изградените железнички патишта, кои го поврзувале со другите градови. Тука може да се наведат и највitalните, според важноста два железнички патишта:

- Патот Солун-Дерсадет (Dersaadet)³⁷⁶
- Патот Солун-Битола.

Табела бр. 22. Развојот на железничките патишта од 1870 до 1910 година³⁷⁷

Години	Румелија (км)
1870	
1875	1.135.5
1880	1.309.6
1885	1.309.6
1890	1.440.5
1895	1.785.1
1900	2.553.0
1905	2.553.0
1910	2.553.0

³⁷⁵ Исто, стр. 23.

³⁷⁶ Дерсадет е името на Истанбул, Турците од Анадолија го нарекувале Истанбул како Дерсадет или „врата на среќата“ (види: Kamil Kereçioğlu, Tarih Lugati, Osmanlı Tarih Deyimleri ve Temel Terimleri Sözlüğü, 21 Yüzyıl Yayınları:9, Tarih Serisi:4, Ankara, 1998, стр. 91).

³⁷⁷ Selahattin Bayram, Osmanlı Döneminde Selanik Limanı:1869-1912, стр. 31.

За развојот на градовите, како економски центри, влијаела и нивната индустриска положба. Во Солун, како еден од водечките и најголемите капиталистички центри во рамките на Османлиската Империја во 1870 година, се бележел извесен пад на индустријата. По наведениот пад, реално се согледувало дека градот Солун веќе се адаптирал на индустрискиот развој во светот.³⁷⁸ Причина за падот или негативниот развој на индустријата во градовите на Македонија не била последица само од настанатите демографски промени. Според сознанијата на авторот Ј. Аккаја: „Од демографските информации може да се констатира, дека во 1840 година, бројот на населението во Солун било пораснато, поради тоа недостигот на населението не ја иницирал негативната индустриска положба на Солун“.³⁷⁹

Ограничениот обрт на капиталните трансакции во XIX век, потоа ризичните услови во одвивањето на транспортот, конкуренцијата со европските производи и намалените царински такси, од своја страна ги формирале причините за неразвиеноста на индустријата во Солун. Една од најпрофитабилните индустриски гранки во Солун била индустријата за свила.³⁸⁰ Во текот на 1838 година во Солун имало 10 фабрики за производство на свила со вкупно 625 работници. Во текот на 1840 година имало 17 фабрики и 987 работници, кои биле вработени во овие фабрики. Во табелата бр.23 може да се констатира генералната состојба на индустријата за свила во Солун, посебно за периодот од 1840 до 1845 година.

Табела бр. 23. Свилената индустрија на Солун од 1840 до 1845 година³⁸¹

Година	Број на тезги	Број на работници	Исплатена плата	Извос на свила
1840	429	1.058	2.737 гроша	23.182 кгp
1841	459	1.103	2.937 гроша	24.773 кгp
1842	500	1.237	3.204	26.773
1843	590	1.447	3.735	33.636
1844	600	1.470	4.735	49.031
1845	795	1.977	23.280	92.181

Според направената анализа, можно е да се заклучи, дека идустријата на свила во Солун била активна сè до 1870 година. Веќе во текот на 1873 година имало околу 950 работници, кои работеле во 475 фабрики. Заедно со фаб-

³⁷⁸ Yüksel Akkaya, 19. Yüzyılın sonunda Selanik'te Sanayileşme ve Ücretli Ekmek, Ekonomik Yaklaşım, Cilt 9, Sayı 31, İstanbul, 1998, стр. 25.

³⁷⁹ Исто, стр. 25-26.

³⁸⁰ Issawi C., The Economic History of Turkey 1800-1914, Chicago and London: The University of Chicago Press, Chicago, 1980, стр. 258.

³⁸¹ Yüksel Akkaya, 19. Yüzyılın sonunda Selanik'te Sanayileşme ve Ücretli Ekmek, стр. 258.

риките за свила во Солун во текот на наведената година, исто така имало и околу 29 големи индустриски фабрики, кои биле мошне активни. Најголем дел од фабриките дејствувале во разни сектори на производство и тоа како: мелници, фабрики за преработка на памук и волна и т.н.. Во Солун по неколку години можело да се констатира дека бројот на индустриските фабрики бил пораснат. Во текот на 1874 година активни биле 39 индустриски фабрики кои се занивале со различна производна дејност.³⁸² Во табелата бр, 24., се гледа табеларниот приказ на овие индустриски фабрики.

Табела бр. 24. Индустриски фабрики во Солун во 1874 година

Фабрики	Вкупно	Активни	Производство	Вредност (во франци)	Број на работници
Парна водилница	3	3	79.000 вреќи	3.150.00	120
Парни преси за волна и памук	3	3	9.000 бали	3.875.000	14
Хидроулични преси за памук	4	4	12.000 бали	4.175.000	27
Фабрики за свила	18	11	12.928 бали	653.725	675
Кожарници	18	14	32.000 кожи	960.000	190

За напредокот на градовите во Македонија, како индустриски и трговски центри, свое големо влијание имале и новите политички прилики во Османлиската Империја за развој на железничките патишта. Во 1870 година градот Солун како позната европска и светска трговска метропола, бил во голема мера поврзан со другите европски градови преку Средоземното Море и железничките патишта. Наведената негова местоположба довела до висок развој на Солун, како еден од најразвиените градови во регионот, во кој огромен придонес имале старите панаѓури и пазарни денови; потоа истите биле размонтирани и на нивното место биле изградени нови трговски продавници и мобилни центри за реализирање на големи трговски цели.³⁸³ Паралелно со развојот на трговијата во Солун, напреднало и банкарството во градот. Во текот на 1864 година, Османлиската Банка „Osmanlı Bankası“ отворила своја филијала во Солун. Исто така, браќата Алаттини (Евреји), со вкупен капитал од 2.000.000 франци, со партнерство на француски и виенски банки, заедно ја отвориле Солунска бан-

³⁸² Yüksel Akkaya, 19. Yüzyılın sonunda Selanik'te Sanayileşme ve Ücretli Ekmek, Ekonomik Yaklaşım, Cilt 9, Sayı 31, İstanbul, 1998, стр. 26.

³⁸³ Andrew Rossos, Macedonia and the Macedonians A History, Hower Institution Press, Stanford University Stanford, California, 2008, 63; Yüksel Akkaya, 19. Yüzyılın sonunda Selanik'te Sanayileşme ve Ücretli Ekmek, Ekonomik Yaklaşım, Cilt 9, Sayı 31, İstanbul, 1998, стр. 28.

ка.³⁸⁴ Транспортот, комуникацијата и банкарскиот систем му овозможиле на градот непречено развивање како познат и водечки индустриски центар. Како прво, од индустриското производство во 1870 година во градот Солун најреномирано било производството на сапун и на брашно. Во текот на 1878-1879 година, второ место во индустриско производство во Солун му припаѓало на изработка на јажиња, за кои имало голема побарувачка во трговијата при транспортот и преносот на стоката со каравани. Но, во текот на наведените години, индустриското производство не било многу технолошки напреднато, бидејќи повеќе се базирало на експлоатацијата на ефтината работничка сила во регионот, при што наведената ситуација продолжила се до 1880 година. Во текот на следната 1881 година, во кругот на индустријализирањето на Солун изградени биле уште неколку фабрики: за обработка на памук, фабрика за алкохолни пијалоци и една фабрика на производство на брикети. Во табелата под бр. 25, може да се види и да се констатира генералната индустриска состојба на Солун во текот на 1881 година.

Табела бр. 25. Главни индустриски претпријатија на Солун во 1881 година³⁸⁵

Индустриски претпријатија	Вкупно	Активни	Производство	Вредност во грошеви	Број на работници
Парни воденици	8	8	156.000 вреќи	5.349.500	177
Парни преси за волна и памук	1	1			
Хидроулични преси за памук	10	10	13.800 бали		50
Фабрики за свила	1	1	60.000 пакети	690.000	300
Кожарници	5	5	20.000 кожи	150.200	40
Производство на сапун	7	7	1.602.700	1.202.000	35
Фабрика за брикет	1	1	800.000 тугли	32.000	40
Фабрика за алкохолни пијалоци	1	1	1.500 х. л.	82.000	54

³⁸⁴ Yüksel Akkaya, 19. Yüzyılın sonunda Selanik'te Sanayileşme ve Ücretli Ekmek, Ekonomik Yaklaşım, Cilt 9, Sayı 31, İstanbul, 1998, стр. 28.

³⁸⁵ Yüksel Akkaya, 19. Yüzyılın sonunda Selanik'te Sanayileşme ve Ücretli Ekmek, Ekonomik Yaklaşım, Cilt 9, Sayı 31, İstanbul, 1998, стр. 29.

Развојот на индустриските фабрики во градот по 1881 година, во голема мера се интензивирал, бидејќи во 1883 година во Солун била отворена фабрика за тутун со 211 работници; во 1885 година, била отворена втората фабрика за производство на предиво, односно со формирањето на оваа фабрика, нејзиното производството се ориентирало кон надворешен извоз. Производството годишно пораснало до 1.500.000 кгр, од кои дел бил извезуван и надвор од Солун, 2/3 биле извезувани во Истанбул, Грција и Сирија, а 1/3 се трошела во градот. Исто така, изградени биле 3 фабрики за производство на макарони; 4 оддела за изработка на столици и 1 фабрика за изработка на кревети. Кон крајот на XIX век Солун се развил не само како град што произведува за интерна употреба, туку и како град кој имал и квалитетното производство за извоз. Кон крајот на наведениот век Солун прераснал во главен центар за производство на предиво.

Градот Скопје во текот на XIX век, добил карактер на град кој претставувал еден од развиените трговски центри во Македонија. По Кримската војна (1853-1856) во Европа имало голема побарувачка од производни материјали и применен бил порастот на индустриските претпријатија во Скопје.³⁸⁶ На почетокот на XX век во овој град имало 3 фабрики за производство на брашно, една фабрика за пиво и една фабрика за производство на мраз. Во 1908 година, исто така, биле евидентирани следните погони: фабрика за преработка на тутун и фабрика за изработка на тули.³⁸⁷ Присуството на големите анови, како што биле: Куршумли ан, Сули ан, Мехмед Ага ан и чаршијата, градот Скопје го креирале во еден од поатрактивните трговски и индустриски центри на Балканот.³⁸⁸ Развојот на градот како индустриски центар, бил реализиран со повеќе фабрики, кои можно е да се класифицират во следните производни категории:³⁸⁹

- Групи за ткаење,
- Групи за изработка на кожа,
- Групи за металургија,
- Групи за прехранбени производи.

Во табелата бр. 26 може да се анализираат производните групи, а според тоа може да се процени и нивото на развојот на Скопје како индустриски центар во регионот.

³⁸⁶ Emine Gül, XIX Yüzyılda Makedonya ve Üsküb Kazası (Maliye Nezareti Temettuat Defterlerine Göre 1260/1844)ö Yüksek Lisans Tezi, İstanbul Üniversitesi Sosyal Bilimler Enstitüsü, İktisat Fakültesi, Türk İktisat Tarihi Anabilim Dalı, Tez no: 176223, İstanbul, 1999, стр.52.

³⁸⁷ Исто, стр. 52.

³⁸⁸ Lütfi Güçer, XVI-XVIII Asırlarda Osmanlı İmparatorluğu'nun Ticaret Politikası, İ.Ü. İktisat Fakültesi Türk İktisat Tarihi Yıllığı, İstanbul, 1987, стр. 40.

³⁸⁹ Emine Gül, XIX Yüzyılda Makedonya ve Üsküb Kazası (Maliye Nezareti Temettuat Defterlerine Göre 1260/1844)ö Yüksek Lisans Tezi, İstanbul Üniversitesi Sosyal Bilimler Enstitüsü, İktisat Fakültesi, Türk İktisat Tarihi Anabilim Dalı, Tez no: 176223, İstanbul, 1999, стр. 53.

Табела бр. 26. Трговски групи во Скопје во текот на 1844 година³⁹⁰

Професија	Домаќинства	%	Професија	%	Надвор од професија	Вкупно	Просечни приходи	Вкупно Приходи
Текстилни трговци	5	4 %	11.577	7.2 %	1.014	12.591	231.4	2.518.2
Трговци за бои	4	3.5 %	9.085	5.7 %	1.155	10.240	2.271.3	2.560.0
Трговци со железо	2	1.7 %	2450	1.5 %	545	2.995	1.225.0	1.497.5
Трговци со тутун	2	1.7 %	3.865	2.4 %	135	4.000	1.932.5	2.000.0
Трговци со леб	9	7.8 %	10.800	6.7 %	0 %	108.000	1.200.0	1.200.0
Трговци со свила	2	1.7 %	206.000	12.8%	2.909	23.509	10.300.0	11.754.5
Трговец	1	0.9 %	1.200	0.7 %	0	1.200	1.200.0	1.200.0
Трговија за прехранбени производи	14	12.2%	11.600	7.2 %	0	11.600	828.6	828.6
Трговија со симити	10	8.7 %	10.600	6.6 %	0	10.600	1.060.0	1.060.0
Кројачи	2	1.7 %	8.000	5.0 %	0	8.000	4.000.0	4.000.0
Трговци	64	55.7%	70.763	44.1%	9.447	80.210	1.105.7	1.253.3
ВКУПНО	115	100 %	160.540	100 %	15.205	175.7 15	1.396	1.528.2

Истата состојба може да се констатира и во градот Битола. Неговиот развој како трговски центар започнал од 1870 година. Во текот на истата година, во Битола се појавила првата фаза на формирање големи компании, кои придонеле во развивањето на Битола како индустриски град. Според некои извори, во Битола во 1870 година биле формирани две големи компании: „Mamulati Dahiliye İslamiye Şirketi“ и „İktisadı Bakkaliye Şirketleri“.³⁹¹ Градот Битола како развиен индустриски центар, и неговата важна улога и значење најмногу се зголемиле поради поврзаноста со Солун преку железничките патишта.³⁹² Во втората по-

³⁹⁰ Исто, стр. 54.

³⁹¹ Mucize Ünlü, Manastır Vilayetinin İdari ve Sosyal Yapı (1873-1912), стр. 29.

³⁹² Arzu Nurdoğan, Dersaadet-Selanik İltisak Demiryolu, (Yayınlanmamış Yüksek Lisans Tezi), Marmara Üniversitesi Sosyal Bilimler Enstitüsü Türkiyat araştırmaları Enstitüsü Tarih nabilim Dalı Yakınçağ Tarihi Bilim Dalı, İstanbul, 1999, 618; Selahattin Bayram, Osmanlı Döneminde Selanik Limanı:1869-1912, T.C. İstanbul Üniversitesi Sosyal Bilimler Enstitüsü, İktisat Anabilim Dalı, İktisat

ловина од XIX век се согледало дека трговскиот капацитет на Солун сè повеќе се зголемувал а како резултат на трговскиот и индустрискиот развој на Битола во 1850 година. Во градот ги отвориле своите конзули следните држави: Австрија во 1851 година, Англија во 1860 и Русија во 1865 година.³⁹³ За развојот на Битола како индустриски и трговски град најголема улога одиграле следните сектори: производството на бакарни садови, изработката на килими, златарите, производителите на сребрени жици, потоа занаетите за изработка на предмети од челик и железо и.т.н. Како индустриски производи во Битола познати биле следните производи: разни алати и средства за работа во земјоделието и сточарството, потоа тепси, кутии за цигари, огледала, рамки за огледала и други сребрени и луксузни производи, алкохолни пијалоци и сл.³⁹⁴ До почетокот на Првата балканска војна во 1912 година, во Битола биле формираи и активно работеле следните индустриски капацитети:

- Парни автоматски фабрики за производство на брашно: 3
- Фабрики од областа на градежништво и за правење на мраз: 1
- Други прехранбени фабрики: 2
- Фабрики за ткаенини: 4
- Фабрики за изработка и производство на дрво и мебел: 8
- Графички печаници: 4
- Фабрики за обработка на кожа: 1

Според горенаведените информации, во градот Битола се до почетокот на Првата балканска војна имало околу 23 фабрики.³⁹⁵ За развојот на Битола, пред сè како индустриски град, голема улога одиграла и присутноста на различни метални руди, иако, според некои историски податоци, како што наведува авторот Тучарзаде Ибрахим Хилми, тие извори не биле премногу користени од страна на државата. Но, како пример, може да се наведе, според М. Унлу, дека во близината на градот Горица, од страна на локалното население биле направени некои предмети од рудните метали познати под називите: ентерасин и беркурумот.³⁹⁶ Во текот на 1888 година, според изворите, можно е да се заклучи дека во Битола како паралелен сектор за развој на индустријата почнал да се развива и банкарскиот систем. Во текот на наведената година, исто така била формирана „Османлиската Зираат Банка“ со свои филијали во Битола, Велес, Штип, Куманово, Тетово, Кратово, Кочани, Прилеп и Охрид. Истата година формирани биле и филијалите на „Селаник Банка“ во Битола, Скопје и Куманово, односно уште во 1856 година, формирана била филијала на „Ос-

Tarihi Bilim Dalı, Doktora Tezi, İstanbul, 2009, стр. 18.

³⁹³ Mucize Ünlü, Manastır Vilayetinin İdari ve Sosyal Yapı (1873-1912), стр. 30.

³⁹⁴ Исто, стр. 30.

³⁹⁵ Исто, стр. 30.

³⁹⁶ Исто, стр. 31.

манли Банка“ во Битола.³⁹⁷ Горенаведените фактори, со текот на времето градот Битола го развиле во еден од водечките и главни трговски и индустриски центри во Македонија.

Со развојот на градовите во Македонија, како составен дел на Османлиската Империја, имал голем придонес и во социјалниот и културниот напредок на населението во градовите. Порастот на капиталот, од друга страна придонел и во промената на општествениот и политичкиот статус на муслиманското и на немуслиманското население. Со настанатите нови прогресивни промени, се формирала новата елитна класа, што успеала да акумулира голем капитал, односно на социјалноекономски план започнала да се развива и формира новата буржоаска класа во Македонија.

³⁹⁷ Исто, стр. 31.

4. ПРОМЕНИ ВО НАЧИНОТ НА ЖИВЕЕЊЕТО

Промените во начинот на живеењето отсекогаш биле во директна врска со социјално-економската положба на населението. Во Османлиската Империја политичката и економската положба на населението, посебно во големите градови на Македонија, во голема мера зависела од воведувањето на реформите во политичкиот систем на владеењето во државата.³⁹⁸ Почнувајќи од 1839 година, со објавување на „Гулхане Хатти Хумајунот“, потоа во 1856 година, објавувањето на „Ислахат Ферманоте, па и во продолжението на периодот од 37 години, истиот претставувал период на реформи во политичкиот, социјалниот, економскиот и војниот систем на државата. Таквите реформи од своја страна придонеле и за трансформација на класичниот систем кон преобразба во модерен и европски систем во Османлиската Империја.³⁹⁹ Една од многуте реформи, која од своја страна ја одиграла главната улогата при формирањето на новата буржоаска класа и промена на начинот на живеење во државата, била воспоставување на системот на империјата врз база на еднаквост и рамноправност на населението, без разлика на вера или нација.⁴⁰⁰

За промената на начинот на живеењето во градовите значајна улога одиграле и трговските релации воспоставени помеѓу Европа и Османлиската Империјата. За порастот и развојот на наведените состојби и односи со Европа, главна улога одиграло трансформирањето на „Законот за имоти“ во либерален систем, кој во сила бил воведен во текот на 1858 година. Со него се извршило регулирање на економскиот кодекс според европски стандарди, и се овозможило воспоставување на новиот капиталистички систем, кој од своја страна придонел за формирањето на средната муслиманската класа.⁴⁰¹ Со фор-

³⁹⁸ Bilal Eryılmaz, *Osmanlı Devletinde Gayrimüslim Tebanın Yönetimi*, Risale Basın-Yayın 2 Basıkı-Mart, İstanbul, 1996, стр. 99.

³⁹⁹ Исто, стр. 100.

⁴⁰⁰ Bulent Ozdemir, *The Great Ottoman Turkish Civilisation, A Local Perception of the Plural Ottoman Society: Muslim, Orthodox and Jewish Communities of Salonica During the 1840's*, University of Birmingham, Center for Byzantine, Ottoman and Modern Greek Studies/ England, Ankara, 2000, стр. 422.

⁴⁰¹ Kemal H. Karpat, *Studies on Ottoman Social and Political History, Selected Articles and Essay*, Volum 81, Brill-Laiden-Boston-Koln, 2002, стр. 48.

мирање на новата средна класа и елиминирање на класичниот „ајански систем“ во државата, во голема мера се дошло и до задоволство кај поголемиот дел на муслиманското население. Паралелно со егзистенцијата на „средната класа“ се формирале и нови социјални групи, како што биле: улема фамилиите, малите трговци, сопственици на земјишта и новата интелектуална класа.

По втората половина на XIX век, формираната средна класа се поделила во две основни социјално-економски групи: во првата водечко место заземале земјоделците, кои во голем број биле преставени од страна на муслиманите, а во втората група, составена од комерцијални претприемачи, која се наоѓала во градовите, најчесто се состоела од голем број на преставници од немуслиманите.⁴⁰² Така, со текот на времето, се формирала новата буржоаска класа, која станала доминантна во македонските градови и воопшто во целата Османлиска Империја. За добивањето на подобра и појасна слика во врска со наведеното прашање, приложени се неколку историски извори, кои се однесуваат на „Temettuat Defterleri“⁴⁰³. Според овие книги можно е да се одреди и висината на капиталот на новата елита што се пајавила во текот на втората половина од XIX век.

Како што беше прецизирано претходно, градот Скопје по Кримската војна (1853-1856) се трансформирал во град со многу капацитет за трговија, а со воспоставување на добрите односи со европските трговци се придонело за пораст на социјално-економската и културната состојба во Скопје. Во текот на втората половина на XIX век, во овој град имало изградено неколку фабрики за производство на брашно, мраз и алкохолни пијалоци.⁴⁰⁴ За формирањето на новата буржоаска класа во Скопје свое влијание извршиле хановите и чаршиите, кои биле еден вид центри за движењето на капиталот. Со текот на времето, наведениот град прераснал во еден од поважните трговски центри, бидејќи и другите трговци од Балканот започнале да се сместуваат во Скопје. Овие трговци биле од различно верско и национално потекло. Според податоците од „теметтуад дефтери“, кои се однесуваат на собирање на даноците во Османлиската Империја, во Скопје наведените трговци биле сместени во овој град најмалку од 3 до 30 години.⁴⁰⁵ Трговците по кратко време биле евидентирани како буржоаска домашна класа. Според „теметтуад дефтери“ во XIX век, професионални приходи по човек изнесувале 1.396 гроша. Оваа бројка за немуслиманското население изнесувала 3.853.5 гроша. Оттука произлегува фактот, дека професионалните приходи на немуслиманското население биле поголеми. Така на пример, за 55 домаќинства од муслиманско потекло, при-

⁴⁰² Исто, стр. 49.

⁴⁰³ Книга на приходите од стока и имоти во империјата во која биле заведени сите села и градови на територијата.

⁴⁰⁴ Emine Gül, XIX Yüzyılda Makedonya ve Üsküb Kazası (Maliye Nezareti Temettuat Defterlerine Göre 1260/1844)ö Yüksek Lisans Tezi, İstanbul Üniversitesi Sosyal Bilimler Enstitüsü, İktisat Fakültesi, Türk İktisat Tarihi Anabilim Dalı, Tez no: 176223, İstanbul, 1999, стр. 52.

⁴⁰⁵ Исто, стр. 53.

ходите изнесувале 47.158 гроша, а професионалните приходи изнесувале не повеќе од 85.741 гроша. Но, кога се работи за немуслиманското население, за 9 домаќинства, вкупниот приход изнесувал 3.853.5 гроша.⁴⁰⁶ И доколку се направи споредба на приходите, кои што имале влијание во формирањето на буржуаската класа во македонските градови, најголемиот дел на професионалните приходи биле во рацете на новодојдените немуслимански трговци (минимално три години сместени) во Скопје. Во друг случај гледано, од 46 домаќинства на новодојдените немуслимански трговци, минимално три години сместени во Скопје, вкупниот професионален приход изнесувал до 70.700 гроша. За подобро разбирање и сознавање на ново формирана буржоаска класа во Скопје, може да се погледа во табелата бр.27 анализата.

Табела бр. 27. Трговци во текот на 1844 година, според етничката припадност⁴⁰⁷

Професија	Домаќинства	% процент	Приход од професија	% процент	Приходи надвор од професија	Вкупно	Професионални приходи	Вкупни приходи
Муслиман	55	47.8 %	47.158	29.4 %	10.659	578.464	8.574	10.518
Немуслиман	9	7.8 %	34.682	21.6 %	4.186	388.896	38.536	43.211
Евреи	4	3.5 %	5.000	3.1 %	360	53.631	12.500	13.408
Повеќе од 3 муслиман	1	0.9 %	3.000	1.9 %	0	30.019	30.000	30.019
Повеќе од 3 немуслиман	46	40.0 %	70.700	44.0 %	0	707.440	15.370	15.379
Вкупно	115	1.0 %	160.540	1.0 %	15.205	175.845	13.960	15.291

Во текот на втората половина од XIX век, буржоаската класа почнала да се појавува во разните сектори на социјално-економскиот живот, но првите чекори на наведената класа во градовите може да се види во трговијата. Во секторот на производството може да се забележи порастот на немуслиманското население, посебно во производството на кожата, каде според „Теметтуат дефтерите“ било забележано дека од вкупно 212 домаќинства, 116 биле од муслиманско, а 40 домаќинства од немуслиманско потекло.⁴⁰⁸ Приходите на

⁴⁰⁶ Исто, стр. 55.

⁴⁰⁷ Emine Gül, XIX Yüzyılda Makedonya ve Üsküb Kazası (Maliye Nezareti Temettuat Defterlerine Göre 1260/1844)ö Yüksek Lisans Tezi, İstanbul Üniversitesi Sosyal Bilimler Enstitüsü, İktisat Fakültesi, Türk İktisat Tarihi Anabilim Dalı, Tez no: 176223, İstanbul, 1999, стр. 55.

⁴⁰⁸ Исто, стр. 59.

кожарското производство за муслиманските производители изнесувале 31.482 гроша (51.4%); приходите на немуслиманските трговци 10.553 гроша (17.2%); приходите на дојдените од надвор во Скопје 4.400 гроша (7.2%) и приходите на немуслиманските трговци, кои се наоѓале во Скопје повеќе од 3 години изнесувале 14.830 гроша (24.2%). Истото се случувало и во секторот на металургијата каде вкупниот број работници изнесувал 236 домаќинства, од кои 173 биле муслимански т.е. (73.3%), а само 14 домаќинства биле од немуслиманско потекло.⁴⁰⁹ Горенаведените статистички информации се дадени поради тоа да се види социјално-економската состојба на целокупното население, при формирањето на буржуаската класа во Македонија.

Во формирањето на новата буржоаска класа, како двигател на поттикнување за целокупниот развој на населението улога играле и производствените капацитети и богатиот потенцијал на градовите: Солун, Битола, Скопје, Драма, Серес, Велес, Прилеп, Охрид, Кавала и др. Така на пример, во градот Битола во текот на 1870 година имало мала група луѓе кои биле ориентирани кон надворешната трговија. Во наведените години биле формирани две локални компании и тоа: „Mamulatı Dahiliyei İlamıye“ и „İktisadı Bakkaliye Şirketleri“.⁴¹⁰ Формирањето на таквите локални компании, својот капитал го ориентирале на почетокот на локално ниво, а со новите капитални инвестиции и кон странските пазари, при што се појавиле економски услови и можности да се формира и новата капиталистичка класа во рамките на Македонија. Новонастанатата класа, од своја страна придонела во развој на животниот стандард и во начинот на живеење во градовите. Локалното население веќе било поблиску еден чекор до европската буржоаска класа, а според историските извори, во периодот од 1850 до 1865 година, свои амбасадорски резиденции во Битола отвориле: Австрија, Англија, Русија и Иран.⁴¹¹ Според наведените конзулски извештаи, во Битола била формирана и еврејска буржоаска класа. Според податоците од авторот Соломо Албоер, во градот Битола во текот на XIX век имало многу Евреи богаташи како што биле: Јехиал Начман Левј, Соломон Начман Левј, Јааков Рачамим Начмиас, Јосеф Моше Иргас и Јосеф Хаим Перес.⁴¹² Настанатата буржоаска класа и нејзината економска сила била со карактер на пораст или опаѓање, односно понекогаш еврејската класа била во пораст, но понекогаш христијанската класа била во опаѓање или пораст. Во почетокот на XIX век, поради трговската ориентација кон европските земји, како Австрија и Русија, во градот Битола, според информациите содржани во „Теметтуат дефтери“, христијанската буржоаска класа била во пораст и подоминантна. Според наведените дефтери, во Битола на почетокот од XIX век, од вкупниот број на трговци, скоро 37 биле христијани, 15 муслимани и 4 Евреи.⁴¹³

⁴⁰⁹ Исто, стр. 60.

⁴¹⁰ Mucize Ünlü, Manastır Vilayetinin İdari ve Sosyal Yapı (1873-1912), стр. 29.

⁴¹¹ Исто, стр. 29-30.

⁴¹² Shlomo Alboher, The Jews of Monastir Macedonia, стр. 30.

⁴¹³ Safet Alimovski, Temettüat Defterlerine Göre Manastır Merkez Kazasının Sosyo-Ekonomik Du-

За развојот на немуслиманската буржоаска класа, како етноцентричен фактор, соодветна улога и значење одиграле и миграционите движења од селата во градовите. Процесот на миграциите од селата во градовите во текот на XIX век, најмногу било остварувано од страна на христијанското население. Во суштина гледано, процесот на миграционите движења на Македонците од селата во градовите, придонеле да се формира урбаната економија на градовите.⁴¹⁴ Христијанската буржоаска класа, инсталирана во македонските градови, со текот на времето прераснала во водечка општествена сила и имала големо влијание во работата на локалната администрација, поточно кажано: трговијата, образованието, развојот на црковните и културните прилики на македонскиот народ и т.н. Како објективен пример на таквото достигнување, може да се наведе стопанската дејност на трговецот Георги Дрндар. Овој трговец, кој потекнува од градот Велес, во тековната 1836 година, поради својата трговска дејност добил еден специјален (царски) берат издаден лично од страна на султанот Махмуд II., кој се однесувал на непречено патување во странство.⁴¹⁵

Со развојот на капиталот, целокупното население во градовите се унапредувало и се фомирала национална свест за културната еманципација и цивилизација. Како што трговијата придонесувала во развој на трговските односи со европските земји, индиректно наведениот историски процес го поттикнувал и развојот на националниот менталитет на населението. Паралелно со тоа се развивал и европскиот луксуз, заедно со елементите на националната културата на населението. Оние трговци кои имале добри односи со европските држави, почнале да ги внесуваат и квалитативните индустриски производи, при што ја пренесувале и т.н. луксузна култура и потрошувачка од државите на Европа. Додека македонските занаетчии и еснафи доминирале во градовите, Власите, Евреите и Грците сè уште ја контролирале трговијата.⁴¹⁶ По завршувањето на Кримската војна кој траела од 1854 до 1856 година, европските земји започнале да се мешаат во внатрешните прашања на Османлиската Империјата. Наведените држави од своја страна ги финансирале проектите за транспорт и врски помеѓу македонските градови, со посебна политичка и економска причина за да ја добијат доминацијата при експлоатацијата на природните богатства во Македонија, како составен дел на Османлиската Империја. Во текот на 1860 година, исто така, биле отворени нови патишта кои ги поврзувале градовите и трговските центри. Наведените инвестиции, во голема мера започнале забрзано да ги развиваат градовите да и го активираат брзиот пораст на населението во градовите. Од своја страна, авторот Едвард Леар, покрај другото, соопштува и за начинот на живеењето на населението во 1849 година. Тој бил видно водусевен од големите изградени објекти, згради и административни центри. Исто така, тој бил премногу воодушевен и

гуми, стр. 23.

⁴¹⁴ Andrew Rososs, Macedonia and the Macedonians, стр. 70.

⁴¹⁵ Исто, стр. 70.

⁴¹⁶ Исто, стр. 71.

од присутноста на мултикултурата и културното ниво, кои владееле во градот Битола, од Ехото од музиката, која се слушала по улиците, што од своја страна им давала инспирација на посетителите, како и од појавата на луѓето кога биле облечени во убави и чисти облеки.⁴¹⁷

⁴¹⁷ Shlomo Alboher, *The Jews of Monastir Macedonia The Life and Times of the Departed Jewish Community of Bitola*, Translated from Hebrew by Eliezer E. Cohen, Israel-Jerusalem, 2009, стр. 29.

3

СТРУКТУРАТА НА ГРАДСКОТО НАСЕЛЕНИЕ

1. МИРГАЦИОНИТЕ ДВИЖЕЊА ОД СЕЛАТА ВО ГРАДОВИТЕ

Социјално-економската положба на населението во градовите и селата на Македонија, почнувајќи од почетокот на XVIII., па сè до XIX век, според развојот на историските прилики претрпела низа промени. Наведените состојби не се случувале само од воени причини, туку и од други фактори, кои ги поттикнувале промените. Појавата на војните и економската ситуација, направените политички реформи, природните катастрофи и другите општествени промени, од своја страна, имале одреден ефект врз состојбите на целокупното османлиското општество. При покренувањето на првите чекори од реформите во Османлиската Империја, во голема мера се забележувало дека промените во демографската состојба на населението придонесувале за одредени измени на целиот регион, односно забрзано ги развиле односите и промените помеѓу градовите и селата.⁴¹⁸

Во текот на втората половина од XIX век реформите направиле големи и влијателни измени во рамките на демографијата, посебно во руралните средини. Наведените промени ги поттикнувале, исто така и миграционите движења од селата кон градовите. Но, ваквите миграциони движења не биле прифатени како нормални општествени и социјално-економски појави и движења, туку мигрираните жители од селата, од психички и социјален аспект, од градското население биле третирани како „други“ или „новодојденци“. Всушност, новодојдените луѓе биле чувани надвор од градската медијација. Таквиот вид на реакција, од своја страна ги ориентирала новодојдените да се трансформираат во личности со психологија на агресивност и оддалечување од актуелните локални власти на државата. Релацијата помеѓу мигрантите и урбаните државни институции, исто така, била во голема мера комплицирана. Не било сеедно да се дојде од селска средина, и неговите управни институции и потоа да се адаптира во градските урбани институции.⁴¹⁹ Со одредена цел, за да се разбират подобро состојбите на имигрантите, треба да се види, кои биле

⁴¹⁸ Tetsuya Sahara, *The City in the Ottoman Empire Migration and Making of Urban Modernity*, Edited by: Ulrike Freitag, Malte Fuhurmann, Nora Lafi and Florian Riedler, SOAS Routledge Studies on the Middle East, Routledge Taylor and Francis Group, London and New York, 2011, стр. 14.

⁴¹⁹ Исто, стр. 15.

елементите што ги натерале да ги напуштаат своите вековни огништа, бидејќи тоа биле нивните социјално-економски идентитети трансформирани во процесот на мигрирање од селата во градовите. Мигрантите можеле или да се адаптираат во рамките на своите социјални статуси (од селски трговец до градски трговец; од член на селската управна единица; до член на градската управна единица), или можеле да ги развиваат (од сиромав работник до градски работник), или можеле да ги загрозуваат сопствените, есенцијални економски средства, притоа трансформирајќи се (од работник во сиромав).⁴²⁰

Во досегашните истражувања направени во врска со демографските промени, почнувајќи од XVI век, во одредена мера, се анализирани процесите поврзани со порастот на населението во градовите. Економскиот пораст на населението во Османлиската Империја бил изразен повеќе во градовите, отколку во селата.⁴²¹ Во балканските градови, можно е да се види истата ситуација при порастот на населението во градовите. Како водечки фактор при порастот на населението во градовите, биле миграционите движења од селата кон градовите. Како причина на таквите миграции, не била евидентирана само една, туку биле евидентирани многу причини. Но, како едни од највлијателните причини биле промените извршени во тимарско-спахискиот систем на класно владеење во Османлиската Империја. Според направените анализи од страна на А. Стојановски, „тој (селанецот) бил врзан за земјата и за својот непосреден феудалец“.⁴²² Наведениот автор во своето дело, прецизирајќи ја историската ситуација, се потрудил да ја искаже логиката на селското население во Македонија.

Во текот на 1850 година, поради настанатата ситуација во провинциите, намаленото влијание на централната власт и настанатата анархија, направени се измени во тимарско-спахискиот систем на сопствениците на земјиштата.⁴²³ Индивидуалните спахии и другите функционери, по кратко време почнале да ги користат државните земјишта како свои приватни наследства. Како еден од познатите тогашни ајани, може да се наведе примерот со Алипаша од Јанина, за кого, по неговата смрт се утврдило дека поседувал 35 големи чифлици во Македонија.⁴²⁴

⁴²⁰ Tetsuya Sahara, *The City in the Otoman, Empire Migration and Making of Urban Modernity*, Edited by: Ulrike Freitag, Malte Fuhurmann, Nora Lafi and Florian Riedler, SOAS Routledge Studies on the Middle East, Routledge Taylor and Francis Group, London and New York, 2011, стр. 15.

⁴²¹ Fatma Acun, *A Portrate of the Ottoman Cities*, *Muslim World* 92 no 3/4, WN 0228801584002, The H.W. Wilson Company, fall 2002, стр. 268.

⁴²² Александар Стојановски, *Градовите на Македонија од крајот на XIV до XVII век, Демографски проучувања*, Скопје, 1981, стр. 48.

⁴²³ Andrew Rossos, *Macedonia and the Macedonians A History*, H, стр. 69.

⁴²⁴ Исто, стр. 69.

До средината на XVIII век, трансформацијата на лицата кои ги поседувале земјиштата била комплетирана. По 1834 година, Османлиската Империја преку спроведувањето на државно-правен акт, од своја страна, официјално го објавила повикот за поништувањето на тимарите. Во тој однос гледано, државата со настанатите нови измени започнала да ги продава земјишните парцели на локалните жители. Новата ситуација имала директно влијание и врз идната судбина на селаните, бидејќи тие биле принудени да ги плаќаат големите давачки на новите сопственици на земјиштата или да работаат на нивните земјишта како принудени работници и им се одземело нивното право на слободно движење.⁴²⁵ По воведувањето на таквиот начин на стопанисување се намалувале приходите на селаните. Настанатата, нова социјално-економската ситуација од своја страна ги активирала миграционите желби на селаните кон градовите на Македонија, како и во останатите делови на Османлиската Империја. Во минатото, многу селани мигрирале од планинските области и формирале нови населени места. Но, исто така, многу од селаните нашле подобри услови на живеење во градовите, каде што почнале да мигрираат. Останатите миграциони движења кон градовите во почетокот на XVIII век, после ново настанатите состојби во државата продолжиле со уште по зголемен интензитет. Миграционите движења на населението настанати од напревните измени во тимарскиот систем, од своја страна го зголемиле бројот на македонското население во градовите. Според француски извори од 1807 година, во Солун две третини од населението било од македонско потекло.⁴²⁶

Миграционите движења од селата кон градовите, како резултат на зголемениот број на Македонци во градовите, довело до формирање на мултиетничка состојба во градовите. Врз основа на горенаведените информации може да се констатира дека еден од факторите за миграциите од селата во градовите биле промените во тимарскоспахискиот систем на владеење во Османлиската Империја. Како уште еден фактор за појавата на миграционите движења од селата во градовите во рамките на Македонија, може да се спомнат и непрекинатите воени операции, кои ги водела османлиската војска со соседните држави.

Во текот на целиот XIX век, Османлиската Империја почнала да навлегува во долги и исцрпувачки војни во надворешни и внатрешни територии и со различни воени сили. Таквата ситуација влијаела и во сверата на демографската состојба на населението. Во време на војните, територијата на Балканот претрпувала големи миграциони движења.⁴²⁷ При појавата на таквата ситуација, како прва рефлексива, жителите од селата го барале спасот во најсигурните места, а тие биле градовите. Поради влошување на стабилноста и несигурноста во селата

⁴²⁵ Andrew Rossos, *Macedonia and the Macedonians A History*, , стр. 69; Александар Стојановски, *Градовите на Македонија од крајот на XIV до XVII век*, стр. 48.

⁴²⁶ Andrew Rossos, *Macedonia and the Macedonians A History*, стр. 69.

⁴²⁷ Nagehan Üstündağ, *Power Politics in the Ottoman Balkan Provinces*, стр. 32.

настаната од војните, селаните сè повеќе се ориентирале кон масовно бегане во градовите.

Уште како причина за мигрирање од селата во градовите: два фактора може да се наведат, природните непогоди и заразните болести. Во текот на XVIII век на Балканот имало многу случаи на епидемии во кои многу лица ги губеле своите животи. Причината за мигрирање кон градовите поради епидемиите биле од несоодветните услови на живеење, како и од недостатокот на лекови, болници и лекари во руралните средини. Затоа, жителите се ориентирале кон градовите за да користат подобрите услови за лечење. Посебно, градот Солун имал претрпено многубројни епидемии во текот на XVIII век. Но, најтешката од овие епидемии се случила во 1781 година, кога биле починати околу 25.000 жители.⁴²⁸

Исто така, големи миграциони движења се случувале и по настанатите природни катастрофи. Причините биле слични со другите миграциони движења. Овие миграциони движења од селата кон градовите, не само што го зголемувале бројот на населението во градовите, туку и ги формирале новите работнички сили во градовите. Како конкретен пример, може да се анализира градот Битола и партиципација на селаните во работната сила на градот. Како прво, во Битола најмногу миграциони движења од селата во градот биле реализирале христијанските селани. Селаните дојдени од селата, после кратко време почнале да се адаптираат во животот на градот. Според сознанијата на францускиот географ Виктор Берард, кој на два пати ја посетил Битола, ја опишал положбата на селаните во градот. Тој бил фасциниран од дојдените селанки и нивниот труд како работна сила во градот. Според неговите сознанија, „жените работеа како кукни помошнички. Тие ги вршеа дневните работи на една куќа, како чистење, перење и одржување на куќата. Мажите работеа како дневни работници разни работи според потребите како: сидари, чистачи на улици, чистачи на очаци, работници за репарирање и изградба“.⁴²⁹ Исто така, дојдените селани по кратко време почнале да се занимаваат и со занаетчиство како: фурниции, месари, меанции, млекари и др. Тука треба да се наведе и фактот, дека селски жители, кои што дошле во Битола, повеќето биле по потекло: Македонци, Албанци, Власи и Евреи.

Миграционите движења од село во град, во врска со случајот на споменатиот град, биле направени од поблиските села на Битола, или поконкретно кажано, миграциите биле направени од најблиските села на градот одалечени околу 25 километри.⁴³⁰ Емигрантите од блиските села ја имале истата положба како и другите емигранти дојдени од селата. Тие ги работеле скоро истите дејности како и другите емигранти дојдени од подалечните села. Без разлика

⁴²⁸ Nagehan Üstündağ, *Power Politics in the Ottoman Balkan Provinces*, стр. 33.

⁴²⁹ Basil C. Gounaris, *Ottoman Monastir in the Early Twentieth Century*, *European History Quarterly* Vol. 31 No. 1, SAGE Publications, Lonsdon, 2001, стр. 49.

⁴³⁰ Исто, стр. 49.

на националностите: Словен, Влав или Евреин, нивните жени се занимавале со чистење и перење на алишта или како куќни помошнички. Според сознанијата на историчарот Б. Гоунарис, жените од турско потекло (*hanımlar*) биле ангажирани повеќе како ткаачки, а жените од ромско потекло биле ангажирани како работнички или чистачки.⁴³¹ Тука може да се спомене и фактот дека за прескокнување на статусот во општеството, голема улога играла и економската положба на емигрантите што биле дојдени од селата во Битола. Еден емигрант, за да се дефинира како „некој“, морало да поседува економски и материјални средства. Според сознанијата што ги поседуваме, многу е тешко да се утврди точната определба на националната припадност на наведените емигранти. Тие се определувале според јазиците што ги користеле, облеката или работата што ја работеле. И на крајот, може да се наведе и фактот дека спомнатите емигранти во почетокот на XX век, започнале да играат голема улога во националните движења во Османлиската Империја.

⁴³¹ Basil C. Gounaris, *Ottoman Monastir in the Early Twentieth Century*, *European History Quarterly* Vol. 31 No. 1, SAGE Publications, London, 2001, стр. 49.

2. ЕТНИЧКАТА СТРУКТУРА

Социјално-економското организирање на Османлиската Империја било воспоставено врз основа на системот на „уммет“, што значело организирање на населението според неговите верски принципи. Суштински гледано, османлиското општество се состоело од две главни класи и тоа: муслимани и немуслимански. Во наведената структура биле интегрирани неколку религии, секти и етникуми.⁴³² Религијата била главен фактор за одредување на статусот на поданиците во Османлиската Империја. Заедниците биле распоредени според своите верувања како „миллетлер“ етницитети. Во овој случај гледано, нацијата или етницитетот биле дефинирани како „миллет“, односно се користела за да се дефинираат на посебен начин различното население, кое било од една верска (или секта) исповед. Зборот „миллет“ не бил користен за дефинирање на нацијата или етникумот.⁴³³ Организирањето на населението во Османлиската Империја врз основа на секта и вера било дефинирано како систем на „миллет“. Во тој однос гледано, жителите на македонските градови биле регистрирани според нивната верска припадност во две групи: правоверни и неверници, под што во најголем број на случаи би требало да се подразбираат христијаните.⁴³⁴

Во времето на Танзиматот и Ислахатот, Османлиската Империја им овозможувала потполна социјална и културна слобода на немуслиманските народи. Така на пример, со издадените два фермана, во наведениот период на реформи, и другите етницитети почнале да ги користат верските и националните бенифиции на Османлиската Империја, како што биле изградбата и реставрацијата на сакралните објекти.⁴³⁵ Според „Ислахатскиот ферман“, во сите градови и села биле дозволени изградби и реставрации на верски објекти,

⁴³² Во некои извори се споменува дека внатре во Османлиската Империја имало 20 различни етнички верски заедници. Повеќе за ова: Yavuz Ercan, *Osmanlı Devleti'nde Müslüman Olmayan Topluluklar (Millet Sistemi)*, Osmanlı, C. IV, Ankara, 1999, стр. 199.

⁴³³ Mucize Ünlü, *Kosova Vilayeti'nin İdari ve Sosoyal Yapısı (1877-1912)*, Doktora Tezi, T.C. Ondokuz Eylül Üniversitesi Sosoyal Bilimler enstitüsü, Tarih Anabilim Dalı, Samsun, 2002, стр. 57.

⁴³⁴ Александар Стојановски, *Градовите на Македонија од крајот на XIV до XVII век*, стр. 83.

⁴³⁵ Cevdet Küçük, *Osmanlı Devleti'nde Millet Sistemi*, Osmanlı, C. IV, Ankara, 1999, стр. 259-260.

школи, болници, гробници и други јавни места и градби на сите националности.⁴³⁶ Според извештаите регистрирани од страна на англискиот конзул Вилиам Г. Абот во Солун, од 24 септември 1860 година, може да се види дека со „Ислахат ферманот“ положбата и позицијата на другите етницитети во градовите почнала да се подобрува. Во својот извештај Вилиам Г. Аббот ги споменува неограничните права дадени на локалните националности. Врз наведената основа се давало слобода за изградба и реставрација на објектите во развојот на градовите во Османлиската Империја.⁴³⁷ Тука треба да се наведе и фактот дека таквиот начин на организирање на националностите не дава можност да се направи појасна анализа во врска со етничката структура на населението во градовите на Македонија.

Со својата етничка, социјално-економска и верска структура, градот Солун претставувал мозаик кој се состоел од следните народи: ортодоксни Грци, муслимани Турци, Бугари, Ерменци од грегоријанска исповед, Албанци, Роми и најмногу имало Евреи.⁴³⁸ Муслиманските Турци доминирале во северниот дел на Солун, во централниот дел Евреите, христијаните Грци биле претежно сместени во источната страна на градот, додека на западната страна живееле „Френките“, односно претставници на разни националности од Европа.⁴³⁹ Етничкото население во Солун било сместено во свои квартави, при што во 1840 година, вкупниот број изнесувал 71 квартави. Муслимански квартави биле 48, кои од страна на европските патописци биле дефинирани како најчисти и најздрави во градот. Еврејските броеле 11 квартави и не се наоѓале во добра состојба; секогаш може да се види појавата на заразни болести во нивната средина. Грчките биле 9 квартави, кои според европските извештаи, во однос на еврејските биле во подобра положба.⁴⁴⁰

Етничката структура на градовите во Македонија во првата половина на XIX век, со текот на времето претрпела некои измени од разни причини како: војни, имиграции, епидемии и други природни катастрофи. Најпропорционално покачување на населението се случило во текот на првата половина на XIX век. Од етнички план гледано, најголем прираст имало кај Евреите, кои од 15.000 во 1800 година, се зголемиле на 30.000 во 1850 година, додека муслиманското население се наоѓало на второ место по големина во градот Солун. Истото, почнувајќи од 1800 година, па сè до 1850 година, пораснало од 10.000 до 15.000 жители.

Наведеното организирање на општеството во Солун, од своја страна придонесувало во развојот на економската и социјалната положба на населението во градот. Со модернизирањето на Солун и формирањето на новата општина во

⁴³⁶ Bilal Eryılmaz, Osmanlı Devletinde Gayrimüslim Tebanın Yönetimi, стр. 112.

⁴³⁷ Mucize Ünlü, Kosova Vilayeti'nin İdari ve Sosoyal Yapısı (1877-1912), стр. 58-59.

⁴³⁸ Selahattin Bayram, Osmanlı Döneminde Selanik Limanı: 1869-1912, стр. 2009, стр. 32.

⁴³⁹ Bülent Özdemir, Using Consular Reports as Data Source a Study on the Population of Salonika in the 1840s, The Great Ottoman Turkish Civilistion Vol. II, Ankara, 2000, стр. 549.

⁴⁴⁰ Исто, стр. 549.

1869 година, градот станал уште поразвиен. Во развојот можела да се види и партиципацијата на локалните етнички групи во градот. Дел од Македонците и Евреите почнале да се трансформираат во капиталисти. Таквата ситуација влијела и врз демографската слика на населението во градот Солун.⁴⁴¹

За да подобро се разбере етничката и демографската положба на Солун, истата може да се прикаже во една табеларна форма.

Табела бр. 01. Етничката состојба на Солун според салнамето од 1905-1906 година⁴⁴²

Етницитети	Мажи	Жени
Муслимани	11.749	12.950
Грци	4.951	5.643
Ерменци	33	43
Македонци (ортодокси)	124	109
Католици	27	21
Евреи	23.510	20.821
Други	149	169
Вкупно	40.543	39.456

Идентична етничка состојба можно е да се констатира и во рамките на Битолскиот вилает, каде во самиот град Битола во текот на XIX век етничката структура била составена од следните националности: Бугари (Македонци, н.б.), Турци, Албанци, Власи, Евреи, Грци, Роми и останати помали етнички групи. Грците биле на оваа територија отприлика уште во IV век пред новата ера, дојдени од Грција и тие биле потомци на меленозите, кои биле принудени да се иселат во овој регион.⁴⁴³ Од друга страна, во текот на 1870 година, во казата на Битола, поточно селата Магарево и Гопеш биле населени само од жителите на влашката националност. Во истата каза, во селата Старово и Чекерчи имало албанско христијанско население, а селото Зашла било населено со грчко население.⁴⁴⁴ Сепак, генерално гледано, во составот на Битолскиот вилает турското население доминирало. Турската култура, традиција и јазикот биле прифатени и од страна на другите националности. Во градот Солун имало нови капиталисти и од другите етнички средини, а слична состојба можела да се констатира и во градот Битола. Многубројните европски патописци, исто така ни овозможуваат подобро да ја видиме положбата на на-

⁴⁴¹ Selahattin Bayram, Osmanlı Döneminde Selanik Limanı: 1869-1912, T.C. İstanbul Üniversitesi Sosyal Bilimler Enstitüsü, İktisat Anabilim Dalı, İktisat Tarihi Bilim Dalı, Doktora Tezi, İstanbul, 2009, стр. 33.

⁴⁴² Anastassiadou, Meropi: Tanzimat Çağında Bir Osmanlı Şehri: Selanik, İstanbul, Tarih Vakfı Yurt Yay., 2001, стр. 90.

⁴⁴³ Mucize Unlu, Manastir Vilayetinin İdari ve Sosyal Yapı (1873-1912), стр. 97.

⁴⁴⁴ Исто, стр. 97.

ционалностите во градовите. Како пример може да се наведе калуѓерката на англиската мисионерска црква, Аделаиде Валкер и нејзините извештаи за националностите и нивната економска положба во Битола. Според нејзиниот извештај, кој се однесува на 1860 година, таа пишува дека во христијанското население на Битола, Власите поседувале најголема економска и индустриска сила. Таа, исто така, ги спомнува и Бугарите (Македонците н.б.) како трговци; потоа и Албанците христијани како просперитетни жители.⁴⁴⁵ За доминантната положба на Власите во Битола, исто така може да се наведат информации и од англискиот конзул. Според неговите извештаи од 1905 година, отприлика 70% од Власите зборувале на влашки јазик, тие многу добро го користеле, исто така, и грчкиот јазикот и се идентификувале како Грци.⁴⁴⁶ Тука треба да се наведе и фактот дека по објавувањето на Танзиматскиот ферман во Османлиската Империја, започнал процесот на давање права на националностите. Паралелно со настанатата ситуација се појавило мешањето на европските држави во внатрешните прашања и односи на Османлиската Империја, при што со таквото инволвирање бил направен притисок врз државата за подобрување на социјално-економските, културните, религиозните и политичките права на другите националности внатре во државата. Поради посочените причини, Османлиската Империја им дозволила на другите националности да заземаат службени места и во управноадминистративните органи на државата. Како пример, според содржината од османлиските салнамиња, приложена е информација за националностите и завземаните местата на тие што учествувале во работата на управно административните органи, а тие биле следните:

Табела бр. 02. Националностите во управно административните органи на вилаети, санџаци и во градовите

<p>ВИЛАЕТСКИ САЛНАМИЊА (САЛНАМЕИ ВИЛАЕТ) ВИЛАЕТОТ КОСОВО (КОСОВА ВИЛАЕТИ) Хичри 1311/ 1890 година</p>
<p>Скопски санџак</p>
<p>Штипска каза:</p>
<p>Собрание на каза: во собранието на Штипската каза, во салнамето било регистрирано како член лицето со немуслиманско потекло Јане, како заменик на митрополитот Закарије ефенди, кој бил член на собранието на казата која што припаѓала на Скопскиот санџак.⁴⁴⁷</p>

⁴⁴⁵ Basil C. Gounaris, *Ottoman Monastir in the Early Twentieth Century*, European History Quarterly Vol. 31 No. 1, SAGE Publications, London, 2001, стр. 45.

⁴⁴⁶ Исто, стр. 45.

⁴⁴⁷ Salname-i Vialyeti Kosova, Hicri 1311/ 1890, стр. 101.

Скопски санџак
Каза на Кочани
Комисија за проценување: во општинската комисија на Скопскиот санџак, во казата Кочани, како членови биле евидентирани лицата: Хаџи Доне ага и Данил. ⁴⁴⁸
Скопски санџак
Кумановска каза
Управен совет на казата: во овој управноадминистративен орган како член било евидентирано лицето Димко ефенди. ⁴⁴⁹
Скопски санџак
Каза на Кратово
Упрвен совет на казата: во овој управноадминистративен орган како член било евидентирано лицето Јован ага. ⁴⁵⁰
Призренскиот санџак
Каза на Тетово ⁴⁵¹
Упрвен совет на казата: во управноадминистративниот орган на казата како членови биле евидентирани лицата: заменик на митрополитот на грчката црква поп Симо и булгар Јане. ⁴⁵²

ВИЛАЕТСКО САЛНАМЕ (САЛНАМЕИ ВИЛАЕТ) ВИЛАЕТОТ НА КОСОВО (КОСОВА ВИЛАЕТИ) Хичри 1314/ 1893 година
Косовски Вилает
Мечлиси идареи вилает/ Вилаетско управно собрание: во ова собрание како член било евидентирано лицето Ванчо ага. ⁴⁵³
Косовки Вилает
Комисија за евиденции: во оваа комисија евидентирани биле двајца членови: Димче ага и Хаџи Митко ага. ⁴⁵⁴
Косовки Вилает, Скопски санџак
Каза на Штип

⁴⁴⁸ Salname-i Vialyeti Kosova, Hicri 1311/ 1890, стр. 101.

⁴⁴⁹ Salname-i Vialyeti Kosova, Hicri 1311/ 1890, стр. 107.

⁴⁵⁰ Salname-i Vialyeti Kosova, Hicri 1311/ 1890, стр. 119.

⁴⁵¹ Калаканделен било старото име на денешниот град Тетово. Османлиската Империја за Тетово го користела името Калканделен, што значел инструмент кој што можел да го пробие штитот.

⁴⁵² Salname-i Vialyeti Kosova, Hicri 1311/ 1890, стр. 155.

⁴⁵³ Salname-i Vialyeti Kosova, Hicri 1311/ 1890, стр. 105.

⁴⁵⁴ Salname-i Vialyeti Kosova, Hicri 1314/ 1893, стр. 109.

Меџлиси идареи каза/ управно собрание на казата: во ова собрание регистрирани биле три лица со немуслиманско потекло и тие биле следните: како постојан член или заменик на митрополитот, Захарија ефенди и двајца привремени членови: Јане ага и администраторот за белешки Коче ага. ⁴⁵⁵
Косовки Вилает, Скопски санџак
Каза на Штип
Мухакемеи Бедајет/ Суд од прва инстанца: како член на судот било евидентирано лицето Арсо ефенди. ⁴⁵⁶
Косовки Вилает, Скопски санџак
Каза на Штип
Беледије Даиреси/ Градско собрание: како член на градското собрание на штипската каза евидентирано било лицето Гоце Тасе ага. ⁴⁵⁷
Косовки Вилает, Скопски санџак
Каза на Куманово
Меџлиси идареи каза/ управно собрание на казата: како привремен член на управното собрание на Куманово евидентирано било лицето Михајло ефенди. ⁴⁵⁸
Косовки Вилает, Скопски санџак
Каза на Куманово
Беледије Даиреси/ Градско собрание: како член на градското собрание на Штипската каза евидентирани биле лицата: Тасе ага и Зафир ага. ⁴⁵⁹
Косовки вилает, Скопски санџак
Каза на Радовиш ⁴⁶⁰
Меџлиси идареи каза/ управно собрание на казата: како привремен член на управното собрание на Куманово евидентирано било лицето Мите ага. ⁴⁶¹
Косовки вилает, Скопски санџак
Каза на Паланка

⁴⁵⁵ Salname-i Vialyeti Kosova, Hicri 1314/ 1893, стр. 223.

⁴⁵⁶ Salname-i Vialyeti Kosova, Hicri 1314/ 1893, стр. 224.

⁴⁵⁷ Salname-i Vialyeti Kosova, Hicri 1314/ 1893, стр. 226.

⁴⁵⁸ Salname-i Vialyeti Kosova, Hicri 1314/ 1893, стр. 246.

⁴⁵⁹ Salname-i Vialyeti Kosova, Hicri 1314/ 1893, стр. 249.

⁴⁶⁰ Во горе споменатото салнаме казата на Радовиш на старо османлиски јазик било напишано како каза на Радовиште.

⁴⁶¹ Salname-i Vialyeti Kosova, Hicri 1314/ 1893, стр. 259.

Меџлиси идареи каза/ управно собрание на казата: како постојани и привремени членови биле евидентирани две лица и тоа: како постојан член или заменик на митрополитот, Георги ефенди и како привремен член било евидентирано лицето Андон. ⁴⁶²
Косовки вилает, Скопски санџак
Каза на Паланка
Беледије Даиреси/Градско собрание: како членови на градското собрание биле евидентирани лицата: Коце Ванџо ага и Алексо Мише ага. ⁴⁶³
Косовки вилает, Скопски санџак
Каза на Кочани ⁴⁶⁴
Мутахарир ве јер комисиони/ Комисија за ревалоризација и места: во оваа комисија како немуслимански членови регистрирани биле две лица: Хаџи Доне ага и Данил ага. ⁴⁶⁵
Косовки вилает, Скопски санџак
Каза на Кочани
Беледије Даиреси/ Градско собрание: како член на градското собрание на казата Кочани евидентирано било лицето Хаџи Доне ефенди. ⁴⁶⁶
Косовки вилает, Скопски санџак
Каза на Малеш
Меџлиси идареи каза/ управно собрание на казата: во оваа каза евидентирано било лицето Георги ефенди, како член на управното собрание на казата Османие. ⁴⁶⁷
Косовки вилает, Скопски санџак
Каза на Кратово
Кајмакамлук: во казата на Кратово како привремен член на кајмакамлукот или подобро дефинирано, како привремен администратор кој бил вработен во кајмакамлукот на Кратово било евидентирано лицето Јадин Јован ага. На истото место, како постојан и привремен член на кајмакамлукот било евидентирано и лицето Меџсу Јован ага. ⁴⁶⁸
Во истиот документ, како член на Махакемеји бедајет/ Суд од прва инстанца, може да се види и лицето Тошо Георги ефенди. ⁴⁶⁹

⁴⁶² Salname-i Vialyeti Kosova, Hicri 1314/ 1893, стр. 267.

⁴⁶³ Salname-i Vialyeti Kosova, Hicri 1314/ 1893, стр.270.

⁴⁶⁴ Во косовското салнаме од 1893 година, името на денешното населено место Кочани во старо османлискиот јазик било евидентирано како Кочана.

⁴⁶⁵ Salname-i Vialyeti Kosova, Hicri 1314/ 1893, стр. 283.

⁴⁶⁶ Salname-i Vialyeti Kosova, Hicri 1314/ 1893, стр. 283.

⁴⁶⁷ Salname-i Vialyeti Kosova, Hicri 1314/ 1893, стр. 289.

⁴⁶⁸ Salname-i Vialyeti Kosova, Hicri 1314/ 1893, стр. 294.

⁴⁶⁹ Исто, стр. 294.

ВИЛАЕТСКО САЛНАМЕ (САЛНАМЕИ ВИЛАЕТ) ВИЛАЕТОТ МАНАСТИР (МАНАСТИР ВИЛАЕТИ) Хиџра 130506/ 188485 година
Битолскиот вилает
Нахијето на Преспа
Меџлиси Нахије/ Собрание на нахијата: во нахијата на Преспа како привремен член на собранието било евидентирано лицето Јован.
Битолскиот вилает
Нахијето на Крушево
Меџлиси Нахије/ Собрание на нахијата: во оваа нахија како привремени членови на собранието биле евидентирани 4 лица со немуслиманско потекло. Тие биле следните: Гошо Гого ага, Анастас Корице, Матеј Нешко и Наум Томе. ⁴⁷⁰
Битолскиот вилает
Нахијето на Крушево
Меџлиси Беледија/ Градско Собрание: во градското собрание на Крушевската нахија, почнувајќи од председателот на собранието и четрите привремени членови на собранието биле од немуслиманско потекло и тие биле следните: председател Петро Бело ага, Косте Талце ага, Димитро Крсте, Томо Коле и Димитар Моџан. ⁴⁷¹
Битолскиот вилает
Охридска каза
Меџлис Беледије/ Градско собрание: во градското собрание на Охридската каза регистрирани биле двајца постојани членови на собранието како немуслимански и тие биле: Иставро Филип, Сандро и Косте Нелисте ефенди. ⁴⁷²
Битолскиот вилает
Санџакот на Дебар:
Меџлиси идареи лива/ Управно собрание на ливата: во управното собрание на ливата евидентирано било лицето Трпче ага како привремен член на собранието на санџакот Дебар. ⁴⁷³
Битолскиот вилает
Санџакот на Дебар:
Мухакемеи бедајет/ Суд од прва инстанца: како член на судот регистрирано било лицето Андон како немуслиман. ⁴⁷⁴

⁴⁷⁰ Salname-i Vialyeti Manastır, Hicri 1305-06/ 1884-85, стр.168.

⁴⁷¹ Salname-i Vialyeti Manastır, Hicri 1305-06/ 1884-85, стр.169.

⁴⁷² Salname-i Vialyeti Manastır, Hicri 1305-06/ 1884-85, стр. 184.

⁴⁷³ Salname-i Vialyeti Manastır, Hicri 1305-06/ 1884-85, стр. 204.

⁴⁷⁴ Salname-i Vialyeti Manastır, Hicri 1305-06/ 1884-85, стр. 205.

ВИЛАЕТСКО САЛНАМЕ (САЛНАМЕИ ВИЛАЕТ) ВИЛАЕТОТ СЕЛАНИК (СОЛУН) Хиџар 1322/ 1901 година
Солунскиот вилает
Каза на Демир Хисар:
Меџлиси идареи каза/ Управно собрание на казата: во ова собрание на казата евидентирно било лицето Томе Мале ага како член на собранието. ⁴⁷⁵
Солунскиот вилает
Каза на Демир Хисар:
Беледија хејети/ Членови на општината: помеѓу членовите на општината се наоѓале и членовите со немуслиманско потекло: Манол ага и Димитро ага. ⁴⁷⁶
Солунскиот вилает
Каза на Дојран:
Меџлиси идаре/Управен парламент: како членови на ова собрание евидентирани биле три лица со немуслиманско потекло: Христо Ишмемеш ага, Христо Митро ага и епископ Партинос ефенди. ⁴⁷⁷
Солунскиот вилает
Каза на Струмица (Иструмџа):
Меџлиси идаре/ Управен парламент: како немуслимански членови на овој парламанет биле евидентирани: грчкиот митрополит Ариго Репос ефенди, бугаринот Герасим ефенди и Ристоман Димитрош ефенди. ⁴⁷⁸
Солунскиот вилает
Каза на Тиквеш:
Меџлиси идаре/ Управен парламент: Како членови на овој парламент биле евидентирани лицата: заменик митрополит поп (папаз) Методиј ефенди и Никола ага. ⁴⁷⁹
Солунскиот вилает
Каза на Тиквеш:
Даиреи и беледије/Градско собрание: за еден од членовите на градското собрание било евидентирано лицето Донче Велко. ⁴⁸⁰

⁴⁷⁵ Salname-i Vialyeti Selanik, Hicri 1322/ 1901, стр. 237.

⁴⁷⁶ Salname-i Vialyeti Selanik, Hicri 1322/ 1901, стр. 238.

⁴⁷⁷ Salname-i Vialyeti Selanik, Hicri 1322/ 1901, стр. 162.

⁴⁷⁸ Salname-i Vialyeti Selanik, Hicri 1322/ 1901, стр. 168.

⁴⁷⁹ Salname-i Vialyeti Selanik, Hicri 1322/ 1901, стр. 193.

⁴⁸⁰ Salname-i Vialyeti Selanik, Hicri 1322/ 1901, стр. 194.

3. ВЕРСКАТА СТРУКТУРА

Општествената структура и верската распределба на населението во Османлиската Империја, почнувајќи од нејзиното формирање, па сè до прогласувањето на Танзиматскиот ферман биле определени врз основа на вероисповедите. Според наведеното, општествената структура на империјата била разделена на две главни групи и тоа на: „муслимани“ и „немуслимани“. Во овие две главни групи биле сместени националните припадности на населението.⁴⁸¹ Главен и определувачки фактор на социјалниот статус на населението во рамките на Османлиската Империја била верата. Иако таквото организирање од официјален карактер нешто подоцна било дефинирано како „миллет/нација“ (Millet), тоа не значело класифицирање на населението врз основа на етникум, туку организирање на населението врз основа на вера и секта се дефинирало како миллет.⁴⁸² Наведениот систем за прв пат бил користен во времето на султанот Мехмед II (1432-1481) кога тој ја реорганизувал положбата на немуслиманското население во Истанбул, при што прво го назначил патрикот, давајќи му авторитет за управување на ортодоксите во Османлиската Империја. Потоа, истата привилегија им била на законски начин дадена и на Ерменците и на Евреите во рамките на Османлиската Империја.⁴⁸³

Во текот на првите децении од освојувањето на Балканскиот Полуостров и на градовите на Македонија, населението во најголем број биле христијани, припадници на источно-православната црква. Исто така, голем број Евреи живееле во градовите и тие секогаш во пописите биле регистрирани на посебен начин.⁴⁸⁴ Според сознанијата што ги поседуваме, можно е да наведеме дека главните верски структури во градовите во наведениот период биле од муслиманска, христијанска и еврејската верска структура.

⁴⁸¹ Во рамките на Османлиската Империја, според некои сознанија, имало околу 20 различни етнички немуслимански групи. За ова повеќе: Yavuz Ergun, *Osmanlı Devletinde Müslüman Olmayan Topluluklar (Millet Sistemi)*, Osmanlı, C. IV, Ankara, 1999, s.199; Александар Стојановски, *Градовите на Македонија од крајот на XIV до XVII век, Демографски проучувања, Институт за национална историја, Завод за унапредување на стопанството во СРМ, Самоуправна практика,* Скопје, 1981, стр. 83.

⁴⁸² Bilal Eryılmaz, *Osmanlı Devletinde Millet Sistemi*, İstanbul, 1992, стр. 10-13.

⁴⁸³ Mucize Ünlü, *Kosova Vilayeti'nin İdari ve Sosoyal Yapısı (1877-1912)*, стр. 57.

⁴⁸⁴ Александар Стојановски, *Градовите на Македонија од крајот на XIV до XVII век, стр. 83.*

Муслиманската верска структура во градовите на Македонија во рамките на Османлиската Империја, била ориентирана и сместена главно во градовите. Главната политика на Османлиската Империја била да ги реставрира тие градови што биле уништени на економски и демографски план и на нивните места да бидат изградени нови градови.⁴⁸⁵ Со донесените Јуруци во провинцијалните места на Македонија, во рамките на Османлиската Империја, исто така државата донела муслиманско население со различни професии за одржување и придонесување во демографската состојба на градовите. Според сознанијата што постојат, кон крајот на XVI век, од вкупно 26 градови, само во 18 имало муслиманско мнозинство.⁴⁸⁶

При разгледувањето на економската положба на христијанското и муслиманското население во текот на 60-тите години од XIX век, интересно е да се подвлече прашањето поставено пред британскиот заменик конзул во Битола, дали во рамките на Битолскиот вилает „христијанските селани во христијанските села се подеднакво богати како и муслиманските“. Тој одговорил дека муслиманите „поради тоа што поседуваат земја се побогати и дека како земјопоседници ги најмуваат христијаните да работат за нив“.⁴⁸⁷ Според сознанијата на друг британскиот дипломат со седиште во Скопје, во „некои села христијаните и муслиманите биле подеднакво богати, па дури првите биле побогати од вторите“.⁴⁸⁸ Според други сознанија, кои се однесуваат на 1875 година, во Битолскиот (центар) санџак, најголемиот број од населението било со муслиманско потекло. Меѓу овие муслимани во Битола, најпупуларни и најактивни духовни тарикати биле припадниците на следните дервишки редови: мевлеви, шабани, накшибендии и руфаите.⁴⁸⁹ Регистрирањето на муслиманското население кон крајот на XIX век, во голема мера било направено според областите во кои живеело, а оние во селата биле регистрирани како домаќинства.⁴⁹⁰

Додека христијанското население во Македонија во рамките на Османлиската Империја, било најголемата верска структура, христијаните според нивните

⁴⁸⁵ Elias Kolovos, Phokin Kotzageorgis, Sophia Laiou and Marionos Sariyyannis, *The Ottoman Empire, the Balkans and the Greek Lands: Toward a Social and Economical History*, The ISSIS Pres, Istanbul, 2007, стр. 138.

⁴⁸⁶ Вршената политика за исламизација на домородното население и сместувањето на муслиманско (турско) население во градовите, одиграло голема улога во порастот на муслиманското население во градовите на Македонија, во рамките на Османлиската Империја.

⁴⁸⁷ Д. Горгиев, Положбата на христијанското население во Османлиската Империја во втората половина на XIX век (според еден британски извештај од 1860 г. за Битолскиот и Скопскиот ејалет), Балканот и Русија: Општото и специфичното во историскиот и културниот развој, (Прилози од заедничкиот проект помеѓу Институтот за национална историја и Институтот за славистика при РАН), Скопје, 2010, стр. 46.

⁴⁸⁸ Исто.

⁴⁸⁹ Mucize Ünlü, *Manastır Vilayetinin İdari ve Sosyal Yapı (1873-1912)*, стр. 98.

⁴⁹⁰ Mehmet İnbaş, *The City of Skopje and its Demographic Structure in the 19th Century*, Atatürk University, Faculty of Sciences and Arts, Department of History, Erzurum, 2008, стр. 289.

области биле регистрирани како „локално население“ (yerlü geaya), или подобро дефинирано како население што од секогаш било (домородно) во своите места на живеење.⁴⁹¹ Регистрирањето на муслиманското и немуслиманското население според областите, од друга страна овозможува да се процени нивото на населението врз основа на верската структура. Така на пример, населените места во Скопје и околината биле регистрирани на следниот начин:

Табела бр. 03. Регистрирање на населението според населените места⁴⁹²

Населени места	Муслимански домаќинства	Немуслимански домаќинства
Булбул заим		4
Џами атик	28	
Џедид Иса Бег		
Шех Рамазан	2	
Деббах Шахин	20	8
Дервишхан	10	2
Емир Хоџа	8	
Ејне Беј	13	1
Гази Ментеше	35	17
Хаџи Балабан	9	
Хаџи Хајредин	11	
Хаџи Касим	6	
Хаџи Лала	14	5
Хаџи Мухејдин	21	2
Хаџи Таџедин	18	
Хаџи Јунус	27	2
Хараџи Салахаддин	47	61
Хатунџуклар	38	
Хазинедар Исмаил	14	
Хоџа Шемс	7	1
Худавирди	21	
Ибни Бахир	16	
Ибни Џебни	18	
Ибни Кочачик	34	
Ибни Мухтесиб	17	6

⁴⁹¹ Исто, стр. 289.

⁴⁹² Исто, стр. 291.

Ибни Омер	35	
Ибни Пајко	67	65
Ибни Шахин	12	
Исхак Бег	12	
Искендер Гази	84	10
Исмаил Војвода	22	
Кади Џајир		7
Капуџу Хамза	39	
Кара Капучу	34	
Касим Гази	31	
Ќатип Шахин	27	25
Ќебир Мехмед Џелеби	60	5
Мухеддин Бег	4	
Мурадије	9	
Оруџ Паша	58	
Пазарбаши	24	
Согутлу		5
Топхане		19
Јени		8
Јигит Паша	29	40
Вкупно	1.016	295

Според наведената табеларна информација, може да се констатира, дека само во градот Скопје во текот на 1841-1842 година имало вкупно 44 населени места. Од овие населени места 39 припаѓале на муслиманското население, останатите 5 му припаѓале на немуслиманското население. Исто така, може да се наведе дека во некои случаи биле направени регистрирања и за домаќинства со муслиманско потекло, кои биле дојдени од други места на државата, со цел за да се занимаваат со образование образование и сл.

Во повеќе случаи гледано, многу населени места биле именувани според верските и националните карактеристики на населението во наведениот град, а тие биле: Хараџии, Војвода, Пазар Баши, Капиџи, Ќатип, Дебах и др. Во некои случаи, како на пример за лицата што покажале успех или јунаштво, областите биле именувани според нивните имиња, на пример: Гази Ментеш, Паша Јигит и т.н., но имало и случаи кога именувањето било направено според имињата на занаетите и еснафите, како на пример: ковач, кафеџија, налбант, сарач, абаџија, туфекџија, лулеџија, сликар и т.н..

Според сознанијата што се прикажани во некои историски извори, муслиманското и немуслиманското население во градот и казата Скопје, може да се класифицира на следниот начин:

	Муслимански Домаќинства	Немуслимански Домаќинства
Град	1.016	295
Село	1.076	2.382
Вкупно	2.092	2.677

Врз основа на наведените извори, верската структура на градот Скопје во текот на 1841 1842 година била следната:

	Муслимани	Немуслимани	Роми	Евреи	Вкупно
Град	5.080	1.475	500	250	7.305
Село	5.380	11.1910	500		17.790
Вкупно	10.460	13.385	1.000	250	25.095

За вкупниот број на Евреите и настанатите промени дадена е просечна оценка. Според горенаведените информации, може да се констатира дека, вкупниот број на населението само во градот Скопје изнесувал **7.305** жители, но целокупниот број за наведениот град, заедно со неговите кази изнесувал од прилика **25.095** жители или 70% од населението било од муслиманско, а 30% од немуслиманско потекло, додека 41% во казите населението било со муслиманско, а 59% со немуслиманско потекло.⁴⁹³ Според турскиот историчар М. Инбаши, немало драстични промени во бројот на муслиманското и немуслиманското население. За да се направи компарација на верската структура на населението во градот Скопје, М. Инбаши, за наведениот град, дава статистички информации од различни извори, кои се однесуваат на различни временски периоди и тие се следните:

⁴⁹³ Mehmet İnbas, The City of Skopje and its Demographic Structure in the 19th Century, стр. 293.

Години	Муслимани	Немуслимани	Роми	Евреи	Вкупно
1797					5.000 6.000
1820					3.000
1831	9.660	11.700	900		22.960
1835	6.000	9.000			15.000
1835					10.000
1840					15.000
1841/42					25.095
1860	13.000	7.000			20.000
1870	13.000	7.000			20.800
1877	16.462	14.586	307	160	31.515
1882	17.770	16.382			34.152
1888					25.000
1890	15.000	14.100	1920		32.000

Како една од поголемите верски структури во Македонија, во рамките на Османлиската Империја биле Евреите и тие во пописите на целокупното население се разликувале од другите верски структури.⁴⁹⁴ Како што е историски познато, Евреите дошле во Османлиската Империја од европските држави како што се: Шпанија, Португалија, Франција и Германија, а исто така и од западниот дел на Италија по нивното прогонување во 1492 година, од страна на католичките монархии. Евреите биле идентификувани како „Сеферади“, додека мал број Евреи кои што биле дојдени од Унгарија се идентификувале како „Ашкенази“.⁴⁹⁵ Во текот на XVI век градот Солун примил голем број Евреи, посебно од Иберискиот Полуостров, односно другите градови на Македонија примиле помал број Евреи, како што биле: Битола, Скопје, Серес, Кавала и др. Евреите исклучиво биле сместувани во градовите, каде што ги вршеле важните економски активности непосредно поврзани со развојот и активностата на внатрешната и надворешната трговија, банкарството, лихварството, закупување на даноци од државата, градење фабрики, отворање странски претставништва и т.н.

Наведените верски структури во градовите на Македонија, во рамките на Османлиската Империја, живееле и во најмалите населени места или во своите маала. За подобро разбирање на заедничкиот живот и дневните активности на верските структури во градовите на Македонија, потребно е да се прегледа и

⁴⁹⁴ Elias Kolovos, Phokin Kotzageorgis, Sophia Laiou and Marionos Sariyyannis, *The Ottoman Empire, the Balkans and the Greek Lands: Toward a Social and Economical History*, The ISSIS Pres, Istanbul, 2007, стр. 138.

⁴⁹⁵ Исто, стр. 139.

организирањето на маалата во македонските градови. Во класичниот период на Османлиската Империја, маалото играло улога на главно место за живеење. Во маалото живееле разни верски и етнички групи, со други зборови кажано, во државата се водела грижа на локално ниво за заедничкиот начин живеење на населението.⁴⁹⁶ Според сознанијата, во текот на 1847 година, во градот Велес постоеле вкупно 16 маала, од кои 4 маала им припаѓале на муслиманите, а 12 на немуслиманското население. Од тука може да се констатира, дека во текот на XIX век, порастот на муслиманските маала во градот Велес престанал, но од друга страна, порастот можел да се забележи во маалата на немуслиманското население, кој изнесувал околу 50%.⁴⁹⁷

Според историските сознанија и врз основа на податоците од темеддуат дефтерите, во градот Скопје имало вкупно 46 маала и тие биле следните.⁴⁹⁸

Маало	Број на домаќинства						Извор Теметтуад Дефтери
	Мусли- мани	Нему- слимани	Киптии	Реаји Киптии	Евреи	Вкупно	
Џамии Атик	64					64	15.473
Џедиди Иса	65					65	15.473
Џарши				11		11	15.469
Џерџи Јунус	47					47	15.473
Дебба Шаин	43	17				60	15.473 15.476
Дервишан	11	4				15	15.473
Емин Хоџа	13					13	15.473
Гази Искендер	23	12				35	15.473 15.476
Гази Ментеш	50	116	42	8		206	15.473 15.476
Хаџи Балабан	24					24	15.473
Хаџи Гази	24					24	15.473

⁴⁹⁶ Н. Taşkömür, Osmanlı Mahallesinde Beşeri Münasebetler, Mesken ve Mesken Mimarimiz, Ensar Neşriyat, İstanbul, 1995, стр. 43.

⁴⁹⁷ Safet Alimovski, Temettüat Defterlerine Göre Manastır Merkez Kazasının Sosyo – Ekonomik Durumu, Yüksek Lisans Tezi, Marmara Üniversitesi Türkiye Araştırmaları Enstitüsü Türk Tarihi Ana Bilim Dalı Yakın Çağ Anabilim Dalı, Yüksek Lisans Tezi, İstanbul, 2005, стр. 52.

⁴⁹⁸ Ahmet Hamdi Furat, Temettüat Defterlerine Göre Üsküb'ün Sosyal ve Ekonomik Tarihi, T.C. İstanbul Üniversitesi Sosyal Bilimler Enstitüsü, Tarih Anabilim Dalı, İstanbul, 2001, стр. 20.

ШЕНЕР БИЉАЛИ

Хаџи Хајредин	21				21	15.473
Хаџи Касим	7				7	15.473
Хаџи Лала	18	17			35	15.473/15.476
Хаџи Мухидин	33				33	
Хаџи Таџедин	42				42	
Хаџи Јунус	2				33	
Хараџи Салаедин	16	171			187	
Хатунџук	51				51	
Хазнедар Исмаил	25				25	
Хоџа Шемси	9				9	
Худаверди	31				31	
Иби Коџаџик	63	2			65	
Ибн Бари	29				29	
Ибн Џини	31				31	
Ибни Мухтесип	27	27			54	
Ибн Омер	44	19			65	
Ибн Шахин	19				19	
Инебеј	22	4			26	
Исхакије	22				22	
Исмаил Војвода	33				33	
Капуџу Хамза	61				61	
Кара Кујучу	48				48	
Касим Гази	56				56	
Ќатип Шахин	31	66	51		148	
Кебир Мехмет Целеби	104	2			107	
Мухиидин Целеби	8				8	
Мурадије	12				12	
Оруџ Паша	90				90	

Пајко	46	116			162
Пазарбаши	0				30
Рејаји Цедид Дер Џајир		92			92
Согутлу		11			11
Јахудијан				62	62
Јигит Паша	32	85			117

Во текот на средината на XIX век, во градот Скопје, според наведените статистички информации, може да се примети, дека од вкупно 45 маала, некои биле сосема со муслиманско, а некои само со христијанско, односно со ромско или еврејско население, но можно е да се забележат и маала со различен верски карактер. Врз основа на домаќинствата тие биле: Дебах Шахин (43 муслимански, 17 немуслимански); Гази Искендер (23 муслимански, 12 немуслимански); Хаџи Лала (18 муслимански, 17 немуслимански); Харраџи Салахеддин (16 муслимански, 171 немуслимански); Ибни Коџаџик (63 муслимански, 2 немуслимански); Ибни Мухтесип (27 муслимански, 27 немуслимански); Ибн Омер (44 муслимански, 19 немуслимански); Инебеј (22 муслимански, 4 немуслимански); Кебир Мехмед Џелеби (105 муслимански, 2 немуслимански); Пајко (46 муслимански, 116 немуслимански) и Јигит Паша маало (32 муслимански, 85 немуслимански).⁴⁹⁹

Додека во текот на 1844-1845 година, во градот Битола организирањето на верската структура се развивало скоро исто како и во градот Скопје. Според сознанијата од темедуат дефтерите, во споменатиот град во претходно наведените години, вкупниот број на маалата изнесувал 33.⁵⁰⁰ Главно, при верската распределба на маалата според верскиот состав, во Битола маалата биле разделени по вероисповест на населението, но имало и маала како што биле: Кара Дебах, Лаи Џавуш, Бајир и Касбхане, кои биле со мешан верски и етнички состав. Според наведениот извор, во градот Битола имало маала само со муслиманско потекло и тие биле следните: Ејне Бег, Емир Џелеби, Синан Бег, Хамза Бег, Јакуп Бег, Бали Војвода, Касим Џелеби, Фируз Бег, Зинданчи, Азаб Бег, Огул Паша, Хусеин Субаши и Димишки Бег. Маалата во наведениот град само со христијанско население биле следните: Клисе, Мечкар, Радичка, Арнијот, Папа Христо, Драгор, Дорт Гоз, Екши и Нови Маала. Евидентирањата за Евреите биле извршувани одделено од другите верски структури, а според наведените извори, вкупниот број на еврејски маала во наведениот период во градот Битола изнесувал вкупно 6 маала и тие биле: Јени Хавли, Драخور Авлиси, Паша Хавлусу,

⁴⁹⁹ Ahmet Hamdi Furat, *Temettüat Defterlerine Göre Üsküb'ün Sosyal ve Ekonomik Tarihi*, стр. 22-25.

⁵⁰⁰ Safet Alimovski, *Temettüat Defterlerine Göre Manastır Merkez Kazasının Sosyo – Ekonomik Durumu*, стр.7.

Бујук Хавлу, Јени Хавра и Ески Хавра.⁵⁰¹ Како што е наведено претходно, во некои маала заедно живееле муслимански и христијански домаќинства и тие биле следните: Кара Дебах (11 муслимански, 157 христијански); Али Џавуш (77 еврејски, 7 христијански); Бајир (138 христијани, 99 киптии христијани) и во маалото Касбхане (21 киптии муслимани, 20 киптии христијани). Од вкупниот број на 33 маала во градот Битола, иако 29 маала биле наведени со турски имиња, само 14 од наведените маала биле хомогени и со исклучиво муслиманско население.

Сè до времето на реформирање на Османлиската Империја во текот на XIX век не можеле да се запазат промени во положбата на верската и етничката структура на населението во империјата. По објавувањето на актот за реформи, кој бил дефиниран како „Гулаен Хатти Хумајунот“ официјално објавен во 1839 година, како и објавувањето на конституционализмот кој што бил дефиниран како „Мешрутијет“ во 1876 година, може да се забележат објективни промени во начинот на живеењето во рамките на верската и етничката структура на населението.⁵⁰² По објавувањето на горенаведените реформи во империјата и во градовите на Македонија, се почувствувало формирање и стабилизирање на нови и во економски поглед силни немуслимански трговци или капиталисти во градовите: Солун, Битола, Скопје, Серес, Драма др. Од друга страна, немуслиманското население започнало да презема место и во локалните и во државните органи како управители, а дел од нив биле инкорпорирани и во структурите на управно-административните структури на империјата. Како резултат на социјално-економските, културните и политичките промени во Османлиската Империја, во градовите во Македонија можно било да се согледа и формирањето на новите економски и културноартистички и акробатски елити. Во Скопје можело да се забележат и активности на многубројни немуслимански уметници, кројачи на модерни облеку, веслачи, банкари и сл.⁵⁰³ Според сознанијата што биле регистрирани во различните конзуларни извештаи, јасно се гледа форсирање на позициите и интересите на христијаните и Евреите во градовите. Според британскиот конзул Џ. Ј. Калверт.⁵⁰⁴

„Во градот Солун по реализираните реформи, голем износ од капиталот на Турците во градот Солун почнува се повеќе да се ориентира кон христијанското население“.

Поради горенаведените социјално-економски промени, во текот на целиот XIX век, може да се забележат и промени во социјалните и културните навики на живеење на населението во градовите на Македонија во рамките на Осман-

⁵⁰¹ Исто, стр. 7.

⁵⁰² Bilal Eryılmaz, Osmanlı Devletinde Gayrimüslim Tebanın Yönetimi, Risale Basın-Yayın 2 Baskı-Mart, İstanbul, 1996, стр. 95.

⁵⁰³ Mehmet İnbaşı, The City of Skopje and its Demographic Structure in the 19th Century, Atatürk University, Faculty of Sciences and Arts, Department of History, Erzurum, 2008, стр. 292.

⁵⁰⁴ Kemal H. Karpat, Studies on Ottoman Social and Political History, Selected Articles and Essay, Volum 81, Brill-Laiden-Boston-Koln, 2002, стр. 364.

лиската Империја. Состојбата и позициите на Евреите во градовите на Македонија, до објавувањето на Танзиматот, не биле премногу истакнати во клучните позиции на државата. Како заклучок во врска со нивната положба во наведениот период, можно е да се истакне, дека сеферадите и ашкеназите не биле во хармонична соработка. Генерално гледано помеѓу високо образовното ниво на сефардите, наспроти хомогеноста на ашкеназите поради преживеаните прогонства во Средна Европа, не дошло до заедничка координација како две еврејски групи.⁵⁰⁵ Од друга страна, силната фамилијарна и локална солидарност на Евреите во градовите им овозможувала опстанување и интегрирање со другите верски групи. Настанатите природни катастрофи, пожари и други елементарни непогоди, кои настанувале во градот Солун, како и некои посебности во нивниот начин на живеење, Евреите ги ориентира да се сместуваат и во муслимански маала. Тоа им овозможувало да воспоставуваат еден непосреден: културен, економски и социјален контакт со другите верски структури и заедници.⁵⁰⁶ Кон средината на XVII век, поради настанатата состојба во врска со активноста на Себатај Цеви, на Евреите им се овозможило во градот Солун да ги реорганизираат и форсираат своите верски структури против настаните поврзани со идеологијата на Сабатај Цеви. За да ги одбегнуваат негативните дејствија на настанатата ситуација со наведениот еврејски идеолог, од страна на државата, им се дозволило на еврејските првенци во Солун, како што биле: Хајим Абрахам Перахија, Мосес Хајим Сабатај и Јакоб де Ботон да бидат именувани во управните структури на градот.⁵⁰⁷ Но, во текот на втората половина од XIX век, супериорната позиција и функција на хахамите, била израмнета со другите Евреи управители, кои биле избрани во разни управно-административни позиции на државата. Евреите за потребите и функционалноста на своите верски потреби, од своја страна ги избирале своите комитети од редовите на нивните верници. Овие комитети имале свои претставници од трите социјално-економски слоеви на Евреите во споменатиот град. Од друга страна, како центар за собирање на Евреите, биле нивните сакрални места, кои се нарекувале „хаври“.

Интересно е да се нагласи дека Евреите во градовите, своите правни прашања ги решавале и во државните правни органи (исламски судници), а најмногу споменуван судски процес бил водењето на спорови за решавање на трговски и имотни прашања на Евреите.⁵⁰⁸ Од историските сознанија можно

⁵⁰⁵ Özgür Kolçak, *Osmanlılarda Bir Küçük Sanayi Örneği Selanik Çuha Dokumacılığı (1500-1650)*, İstanbul Üniversitesi Sosyal Bilimler Enstitüsü Tarih Anabilim Dalı, Yüksek Lisans Tezi, İstanbul, 2005, стр. 28.

⁵⁰⁶ Özgür Kolçak, *Osmanlılarda Bir Küçük Sanayi Örneği Selanik Çuha Dokumacılığı (1500-1650)*“ стр. 29-30.

⁵⁰⁷ J. Nehama, “The Jews of Salonika in the Ottoman Period”, *The Sephardi Heritage II: The Western Sephardim*, ed. Richard Barnett, Walter Schwab, Grendon, Gibraltar Books, 1989, стр. 203-204.

⁵⁰⁸ Joseph R. Hacker, “Jewish Autonomy in the Ottoman Empire: Its Scope and Limits. Jewish Courts from the Sixteenth to the Eighteenth Centuries”, *The Jews of the Ottoman Empire*, ed. Avigdor Levy, Princeton, The Darwin Press, Inc., 1994, стр. 153-202.

е да се види дека за решавање на финансиските прашања помеѓу државата и верската структура, органите на централната власт на Османлиската Империја, по обичај за споменатата проблематика се консултирале со избраните претставници од страна на Евреите и нив им биле доделувани титули како „џемаатбашии, кехаји или кетхуди“.⁵⁰⁹ Исто така, за собирање на даноците биле именувани лица од редовите на Евреите, но тука треба да се наведе и регистрира фактот дека наспроти другите даночни политики практикувани посебно за немуслиманскиот народ, во даночната политика на Османлиската Империја постоел данок под назив „рав акџе“ кој што се земал само од Евреите, со намена за нивно управување од службено лице од еврејско потекло. Според историските сознанија овие даноци во градот Солун биле применувани и спроведувани под имињата „леша“ и „габела“.⁵¹⁰ Истата даночна положба ја имале и христијаните во градовите на Македонија, како составен дел во рамките на Османлиската Империја. Христијанското население во градот Солун, како и во останатите населени места, било организирано според законски норми на османлискиот управноадминистративен систем.

Покрај другото, христијанската заедница, во Солун се наоѓала под непосредна контрола на митрополитот и била управувана од страна на советодавното тело. Исто така, треба да се нагласи и фактот, дека во наведеното тело членувале и локалните христијански аристократи.⁵¹¹ Телото било формирано преку избори, кои се одржувале еднаш годишно, а една од главните задачи на ова тело било собирање на данокот од редовите на христијанската заедница. Истиот орган се занимавал, исто така, и со другите, општи и поединечни потреби на наведената заедница, како што биле: здравството, образованието, трговијата, комуналиите, кириите, закупите и сл.

Христијанската заедница во Солун како и во Битола имала и свои школи, кои биле поделени во разни категории. Школите се наоѓале под непосредна контрола на црквите, но со текот на времето, религиозните школи започнале да се трансформират во национални образовни институции.⁵¹² Овие школи биле класифицирани како: основни, средни, стручни и високи школи. Со воведување на новите реформи во образованието, во текот на 1869 година, во содржината на „Генералното образовно низамнаме“ (Maarifi Umumiye Nizamnamesi), врз основа на членовите 3, 13, 33 и 42, според законот на Османлис-

⁵⁰⁹ Поопширно за релациите помеѓу Османлиската држава и управителите на Евреите: Leah Bornstein-Makovetsky, "Jewish Lay Leadership and Ottoman Authorities during the Sixteenth and Seventeenth Centuries", *Ottoman and Turkish Jewry: Community and Leadership*, ed. Aron Rodrigue, Bloomington, Indiana University, 1992, стр. 87-121.

⁵¹⁰ Özgür Kolçak, *Osmanlılarda Bir Küçük Sanayi Örneği Selanik Çuha Dokumacılığı (1500-1650)*, İstanbul Üniversitesi Sosyal Bilimler Enstitüsü Tarih Anabilim Dalı, Yüksek Lisans Tezi, İstanbul, 2005, стр. 34.

⁵¹¹ Prof. Dr. Kemal Chichek, *The Great Ottoman, Turkish Civilisation*, Volume III, Yeni Türkiye, Ankara, 2000, стр. 421.

⁵¹² Mucize Ünlü, *Manastır Vilayetinin İdari ve Sosyal Yapı (1873-1912)*, стр. 166.

ката Империја, дозволено било основање на приватни школи за разните етнички заедници, под законски услов, нивните деца да се школуваат заедно со муслиманските деца.⁵¹³

Паралелно со развојот на социјално-економската положба на христијаните во градовите, сè повеќе се преминувало и кон преземање на службени места во управните органи на градовите. До крајот на првата половина на XIX век, христијаните сè уште не добивале службени позиции во управно-административниот систем на градовите во Македонија. Но, со новонаправените реформи, посебно со Танзиматот, централната османлиска власт направила низа практични промени во начинот на функционирањето на локалната самоуправа.

⁵¹³ Mucize Ünlü, Manastır Vilayetinin İdari ve Sosyal Yapı (1873-1912), стр. 167.

4. СОЦИЈАЛНО-ЕКОНОМСКАТА СТРУКТУРА И ПОЛОЖБА НА НАСЕЛЕНИЕТО

Социјално-економската положба на населението во градовите на Македонија во рамките на Османлиската Империја, во голема мера била базирана на прашањето: како и од кои материјални извори населението требало да најде начин да преживее. Овие информации можно е да се согледаат од „темметуат дефтерите“, кои се однесуваат на разните градови. Според сознанијата од наведените дефтери, во текот на 1844-1845 година, социјално-економската структура во градот Битола била определувана според професиите на целокупното население. За да се направи јасна слика и претстава во врска со дефинирањето на споменатата структура, од страна службените власти била направена класификација на 11 професионални дејности во градот и тие биле следните: еснаф за производство и продажба; еснаф за услужни работи, работници, земјоделство и сточарство, како и еснафи за производство и продажба на прехранбени материјали, потоа продавачи и трговци, транспорт, градежништво, службеници, невработени и лица без професии, како и останати занаети и професии.⁵¹⁴ Од вкупниот број на 33 маала во градот Битола, најголемиот број на домаќинствата биле со занаетчиско потекло, а сточарството и земјоделството биле развиени во провинцијалниот дел на Битола.

Доколку се направи процентуално рангирање на професиите, може да се добие следната слика: еснафот за производство и продажба бил застапен со 49.42%; еснафот за услужни работи со 25.02%; работници и услуги со 24.40%, бројот на еснафот за производство и продажба на материјали изнесувал 1.168 членови.⁵¹⁵ Според историските сознанија, во градот Битола, генерално гледано, во секторот за производство на текстил и ткаење, доминирале христијаните со 409 лица (65.65%); муслиманското население било рангирано на второто место со 147 лица (23.59%); Евреите на трето место со 56 лица (8.98%) и Киптите или Ромите со 11 лица (1.76%). Според претходните сознанија, можно е

⁵¹⁴ Safet Alimovski, Temettuat Defterlerine Göre Manastır Merkez Kazasının Sosyo – Ekonomik Durumu, стр. 13.

⁵¹⁵ Исто, стр. 16.

да се констатира дека различните професии во Битола биле разделени според нивниот религиозен карактер. Исто така, треба да се нагласи дека земјоделството играло голема улога во формирањето на капиталот на градот, а селското население главно се занимавало со производните дејности поврзани со земјоделството.

Кон крајот на XIX век вкупниот број на земјиштето во рамките на Битолскиот вилает поделено по парцели, изнесувало 2.673.312 хектари.⁵¹⁶ Главните земјоделски продукти биле: пченката, пченицата, 'ржта, јачменот, овесот, ленот, конопот, како и разни зрнести производи како што биле: просото, гравот, сусамот, наутот, леќата, баклата, компирите; потоа тутунот, памукот, свилата и др.⁵¹⁷ Еден од најголемите приходи на Битолскиот вилает бил од добитокот. Од добитокот се користело: месото, млечните производи, кожата, волната и т.н. Млечните производи како сирењето, млекото и маслото биле користени само за задоволувањето на потребите на внатрешниот пазар на градот Битола.⁵¹⁸ Исто така, стока била извезувана и во европските држави. Според сознанијата на францускиот патописец Емил Лавелје од 1886 година, во врска со неговите патувања во Битола, тој забележал дека коњи, крави и друг вид стока биле подготвени за извоз на пазарот во европските држави.⁵¹⁹ Битола и околијата биле познати и по своите лозарство и овоштарство. Според сознанијата, регистрирани од страна на официјалните османлиски статистики, во текот на 1898 година, во споменатиот град, приходите од лозарството и овоштарството се остварувале од околу 335.628 хектари и наведената бројка не била изменета сè до 1905 година. Лозарството во околината на Битола ги пополнувало потребите за населението од лозјата и од друга страна придонесувало во производството на вино, со просечен капацитет од 2.500.000 кг. Во Битола биле одгледувани производи на овоштарство и тие биле следните: јаболка, цреша, орев, костен, бадеми, праска, кајсија, црница и др.⁵²⁰

Како значаен фактор за добрата состојба на трговијата во врска со градот Битола била и поврзаноста на Битолскиот вилает со железничките патишта на Солунскиот вилает. Во текот на првата половина на XIX век нагло се развил и трговкиот капацитет на градот Битола.⁵²¹ Градот во индустриското производство, исто така, ја играл главната улога, односно најголемите индустриски производи како: бакарот, ткаењето, кујумџиството, како и производи од сребро, потоа челични јажиња и производи од челикот биле произведувани во на-

⁵¹⁶ Mucize Ünlü, Manastır Vilayetinin İdari ve Sosyal Yapı (1873-1912), стр. 28.

⁵¹⁷ Mucize Ünlü, Manastır Vilayetinin İdari ve Sosyal Yapı (1873-1912), Yüksek Lisans Tezi, T.C. Ondokuz Mayıs Üniversitesi Sosyal Bilimler Enstitüsü Tarih Anabilim Dalı, Samsun, 1996, стр. 29.

⁵¹⁸ Tüccarzade İbrahim Hilmi, Devlet-i Aliyye-i Osmaniyye'nin Ahval-i Coğrafya ve İstatistikiyesi, İstanbul, 1323, стр. 50.

⁵¹⁹ Исто, стр. 52.

⁵²⁰

⁵²¹

ведениот град. Со други зборови кажано, во текот на XIX век, во Македонија започнала првата фазата од формирањето на модерната индустрија, која траела сè до започнување на Балканските војни.

Според исцрпните и богати податоци од „Темеддуатските дефтери“ за даноци, кои се однесуваат на градот Скопје за 1844 година, вкупниот број на приходи изнесувал 13.145.376 грошеви. Од овие приходи, сума од 9.944.948 грошеви била добиена од професионалните приходи; 1.294.258 од земјоделството; 252.225 од сточарството; 122.731 од заеми и 422.103 од други приходи. Всушност, од другите приходи се подразбирале приходите земани од камата, од неопределени извори, партнерство и трговија.⁵²²

Доколку се направи анализа во врска со вкупните суми на добиени приходи, според верската припадност на населението, објективно гледано, ќе се добијат следните информации: муслиманите добиле 1.051.000 грошеви, немуслиманите 1.054.000, муслиманите Киптии или Роми 474.000., зиммите 1.193.000 и Евреите 1.257.000 грошеви.

Табела бр. 04. Класификација на дејностите во градот Скопје од 1844 година⁵²³

Професија	Домаќинства	Процент
Земјоделство	387	16 %
Работници	213	10 %
Трговија и индустрија	1.148	47 %
Службеници	449	19 %
Без професија	195	8 %

Според наведените дефтери, кои се однесуваат на градот Скопје, во текот на 1844 година, производството на земјоделски продукти изразено во проценти бил следниот: производството на пченка изнесувало 1.90%, при што од вкупната количина на производство 39.7 % биле произведени во маалото Топхане и 25.6% биле произведени во маалото Хараџи.

Производството на пченица изнесувало 44.5 % и истото било произведено во маалото Топхане; по него следуваало маалото Гази Ментеш со 12.9% и на трето место доаѓало маалото Хараџи Селакаттин со 12.2% проценти. Производството на јачмен во градот на Скопје се наоѓало на понисоко ниво. Исто така, вкупно се произведувало и 17.410 кг. јачмен, односно маалото Топхане го заземало првото место за производство на јачмен. Производството на 'рж било во мала количина и тоа во маалата Топхане и Гази Искендер.⁵²⁴

⁵²² Emine Gül, XIX Yüzyılda Makedonya ve Üsküb Kazası (Maliye Nezareti Temettuat Defterlerine Göre 1260/1844)ö Yüksek Lisans Tezi, İstanbul Üniversitesi Sosyal Bilimler Enstitüsü, İktisat Fakültesi, Türk İktisat Tarihi Anabilim Dalı, Tez no: 176223, İstanbul, 1999, стр. 29.

⁵²³ Ahmet Hamdi Furat, Temettuat Defterlerine Göre Üsküb'ün Sosyal ve Ekonomik Tarihi, T.C. İstanbul Üniversitesi Sosyal Bilimler Enstitüsü, Tarih Anabilim Dalı, İstanbul, 2001, стр. 36.

⁵²⁴ Emine Gül, XIX Yüzyılda Makedonya ve Üsküb Kazası (Maliye Nezareti Temettuat Defterlerine

Одржувањето и исполнувањето на сточарското производство, од своја страна, придонесувало за приход од 252.225 гроша за одржување на потребите на градот. Сточарството било најмногу развиено во следните маала на градот Скопје: Хараџ Селахудинов, Топхане, Гази Ментеш, Дер Џарши, Емин Хоџа, Хоџа Шемси и Јахудијан (Евреин).⁵²⁵

Памукот и тутунот биле најважните две култури што во текот на неколку децении биле произведувани во градот Солун. Бидејќи Османлиската Империја не обрнувала премногу внимание на производството на памукот и тутунот во неколку вилаети, таквата состојба го насочило градот Солун кон епицентарот на споменатите производи за извоз на европските пазари. Во регионот на Солун и Солунско, скоро 8.3% од земјиштето било користено само за производство на споменатите индустриски култури. Памукот кој бил произведен се користел за внатрешни пазари, а од градот Солун бил извезуван преку Белград, Русчук и Нигболи во Австрија.⁵²⁶

Во градот Солун производството на наведените индустриски производи изнесувал околу 1/5 од другите вилаети.⁵²⁷ Локалните производители на памук, при крајот на 1850 година, започнале да се професионализираат и од своја страна ги формирале првите фабрики за производство на памучни ткаенини. Со таквиот зафат, солунските фабрики стапиле во конкуренција со европските, а посебно со англиските производители.⁵²⁸ Исто така и тутунот бил еден од производите што бил изработуван во Скопје и Солун. Најмногу производството било изразено во Скопје; а потоа следува тутунот произведуван во Ениџе Вардар, кој бил еден од најквалитетните, најпопуларните и најбараните тутуни во Европа.

Според многубројните истражувачи, во текот на XIX век, генералната економска состојба на Македонија не се одвивала со забрзано темпо. Како главни причини за тоа, од една страна, била лошата состојба во продуктивноста на производството на волна, памук и тутун, а од друга страна, започнатите револтирања од страна на европските држави против Османлиската Империја во текот на 1821 година. Поради настанатата и наведена состојба, големите странски и дел од домашните инвеститори и трговци веќе започнале да ја напуштаат територијата на Османлиската Империја, посебно во периодот кога европските сили започнале со прекилот на своето инвестирање.⁵²⁹

Göre 1260/1844), стр. 46.

⁵²⁵ Исто, стр. 48.

⁵²⁶ Bruce McGowan, "Ayanlar Çağı 1699-1812", Osmanlı İmparatorluğu'nun Ekonomik Sosyal Tarihi, Ed. Halil İnalçık, Donald Quataert, Çev. Ayşe Berktaş, Subhan Andıç, Serdar Alper, İstanbul, Eren Yay., C.II, 2004, стр. 860.

⁵²⁷ Güran, Tevfik: 19.Yüzyıl Osmanlı Tarımı, İstanbul, Eren Yay., 1998, стр. 78.

⁵²⁸ Anastasiadou, Meropi: Tanzimat Çağında Bir Osmanlı Şehri: Selanik, İstanbul, Tarih Vakfı Yurt Yay., 2001, стр. 93

⁵²⁹ Selahattin Bayram, Osmanlı Döneminde Selanik Limanı:1869-1912, T.C. İstanbul Üniversitesi Sosyal Bilimler Enstitüsü, İktisat Anabilim Dalı, İktisat Tarihi Bilim Dalı, Doktora Tezi, İstanbul,

5. УРБАНИТЕ И ГРАДЕЖНИТЕ ПРОМЕНИ

Од првите децении на формирањето на Османлиската Империја, па сè до крајот на нејзиното владеење со Македонија, најголема улога одиграле изградените османлиски објекти, како што биле: караван сараите, безистените, ановите, диваните, конаците и разните видови на верски објекти, како резултат и последица на ширењето на исламската култура и цивилизација на територијата на Македонија, непосредно поврзана со развојот на градовите во рамките на османлиската култура и цивилизација.

Наведените градежни објекти од верски, световен или друг карактер биле водечки фактори во одржувањето и развивањето на градовите во Македонија во рамките на Османлиската Империјата. Генерално, околу една џамија биле лоцирани медресите или местото каде било готвено јадење; притоа имало отворено и гостилница: болница, ан, амам, како и каравансараји, кои во развојот, функционирањето и формирањето на еден одреден османлиски класичен град ја играле најбитната улога во формирањето на исламската култура и цивилизација.⁵³⁰ Во тој случај гледано, можно е да се наведе и фактот дека во формирањето на наведените ориентални исламски објекти, не играла улога само изградбата и издржувањето на градовите. Изградбата на наведените објекти, во текот на освојувањето на споменатите градови, а исто така играло улога и за олеснување при сместувањето на турското население донесено од пределите на Анадолија. Во текот на освојувањето на територијата на Македонија од страна на Османлиската Империја изградените џамии, теќиња и завии, од своја страна, ја олеснувале работата при сместувањето и адаптирањето на донесеното османлиско население во новите територии.⁵³¹

Според сознанијата од содржината на османлиските историски извори, во рамките на Битолскиот санџак, во текот на 1875 година, имало многубројни религиозни објекти,⁵³² кои се однесувале како на муслиманите, исто така и на

2009, стр. 40.

⁵³⁰ Ömer Kul, XV-XVI. Asırlarda Köprülü Kazası (1453-1544), Yüksek Lisans Tezi, Yüzüncü Yıl Üniversitesi Sosyal Bilimler Enstitüsü Tarih Anabilim Dalı, Van, 2000, стр. 69.

⁵³¹ Исто, стр. 69.

⁵³² Mucize Ünlü, Manastır Vilayetinin İdari ve Sosyal Yapı (1873-1912), Yüksek Lisans Tezi, T.C. On-

христијанските и еврејските верници. Според регистрираните официјални османлиски статистики тие биле следните:

Верските објекти во составот на Битолскиот санџак од 1875 година

Кази и нахии	Џамии	Теќиња	Цркви	Хаври
Центар	45	15	2	2
Нахијата Ресен	2		2	
Горица	3	2	3	
Нахијата Биглиште	4	1		
Нахијата Опар	1			
Прилеп	20		3	
Охрид	21	10	14	
Костур	6	7	45	1
Нахијата Орпеш	5		1	
Кожани		2	12	
Населич	6	4	1	
Лерин	4		1	
Серфице	6	1	1	
Кичево	2	1		
Старова	3	1	1	
Колоња	1			
Вкупно	119	44	86	3

Според горенаведените статистички состојби, објективно гледано, можно е да се констатира, дека во текот на 1875 година во Битолскиот санџак имало вкупно: 119 џамии, 44 теќиња, 86 цркви и 3 хаври. Но, според истите статистички сознанија, кои се однесуваат на следната 1876 година, во споменатиот санџак имало измени, односно се наведуваат податоци, дека имало 118 џамии.⁵³³

Според редоследот од содржината на претходните и релевантни сознанија од 1875 година, во рамките на Дебарскиот санџак, заедно со неговите кази постоеле следните верски објекти:⁵³⁴

dokuz Mayıs Üniversitesi Sosyal Bilimler Enstitüsü Tarih Anabilim Dalı, Samsun, 1996, стр. 102.

⁵³³ Mucize Ünlü, Manastır Vilayetine İdari ve Sosyal Yapı (1873-1912), стр. 102-103.

⁵³⁴ Исто, стр. 104.

Име на каза	Џамии	Теќиња	Цркви	Хаври
Централна каза	8			
Дебар	3			
Мат	1			
Елбасан	54			
Вкупно	64			

Во текот на 1875 година, бројната состојба на верските објекти во Скопскиот санџак била следната:

Име на каза	Џамии	Теќиња	Цркви	Хаври
Централна каза	30			5
Куманово	2		1	
Штип	5	9	3	
Крива Паланка	2			
Радовиш	6	2	1	
Кочани	3			
Кратово	5			
Вкупно	53	11	5	5

Во однос на бројната состојба, во врска со дефинирањето на верските објекти во Скопскиот санџак немало измени, но според сознанијата од 1876 година, можно е да се забележи и констатира дека имало намалување во бројот на хаврите, односно имало една хавра помалку.⁵³⁵

Според начелните сознанијата за 1875 година, може да се види целокупната состојба на Битолскиот вилает во врска со религиозните објекти.⁵³⁶

⁵³⁵ Mucize Ünlü, Manastır Vilayetinin İdari ve Sosyal Yapı (1873-1912), стр. 105.

⁵³⁶ Исто, стр. 106.

Таа била следната:

Санџаци	Кази и нахии	Џамии и месџиди	Теќиња	Цркви	Хаври
Битолски санџак	Центар каза	90	5	150	3
	Демир Хисар	8		20	
	Крушево	1		20	
	Ресен	8		29	
	Преспа	5	1	32	
	Лерин	25	2	35	
	Рудник	10		10	
	Прилеп	35	1	88	
	Мариово			23	
	Кичево	24	5	61	
	Охрид	21	2	52	
	Старова	3	1	17	
	Дебар	1		17	
Горица	Казата Горица	45	4	71	
	Биглиште	30	6	22	
	Опар	10	1	23	
	Костур	28	3	142	1
	Крупиште	13	1	46	
	Старова	57		10	
	Колоња	4	2	12	
Дебар	Дебарска каза	32	27	1	
	Река	6		2	
	Дебари Зу	6	7		
	Мат	5			
Вкупно		467	69	837	4

Целокупната состојба на верските објекти во рамките на Битолскиот вилает, почнувајќи од 1875 до 1878 година, според логиката на историските сознанија и непосредни настани изнесувала: 652 џамии, 82 теќиња, 874 цркви и 14 хаври, информациите се следните прикажани на табелата што следи:⁵³⁷

⁵³⁷ Mucize Ünlü, Manastır Vilayetinin İdari ve Sosyal Yapı (1873-1912), Yüksek Lisans Tezi, T.C. Ondokuz Mayıs Üniversitesi Sosyal Bilimler Enstitüsü Tarih Anabilim Dalı, Samsun, 1996, стр. 107.

Години	Џамии	Теќиња	Цркви	Хаври
1875	504	57	116	9
1876	339	71	57	5
1877	652	82	874	14

Врз основа на сознанијата од горенаведените статистички извори, во текот на 1875 година, вкупниот бројот на џамии изнесувал 504, од кои 104 се наоѓале во составот на Призренскиот санџак, 64 во Дебарскиот, 53 во Скопскиот и 164 во Елбасанскиот санџак. Во 1876 година, во рамките на наведениот вилает, бројот на џамиите изнесувал 339. Во однос на 1875 година бројот на џамиите не бил намален, бидејќи вилаетот Шкодра бил организиран како посебен вилает и одделен од рамките Битолскиот вилает. Во текот на 1905 година, бројот на верските објекти во Централната каза на градот Битола бил следниот: 15 месџиди, 6 теќиња, 6 цркви, 6 хаври и 22 џамии.⁵³⁸ Според сознанијата на авторот М. Унлу, како најважни џамии, кои активно работеле во градот Битола, може да се набројат следните:

1. Исхакије џамија: нејзин основач бил Исхак ефенди од Египет, а изградена била во 1508 година, во времето на султанот Бајазид II.
2. Муфти џамија: изградена била во 1505 година, од страна на таткото на Исхак ефенди, Иса ефенди.
3. Јени џамија: изградена од страна на Кади Махмуд ефенди во 1558 година. Оваа џамија била заокружена со неговите вакафски дуќани, анос и хотели.
4. Хајдар Кади џамија: изградена била од страна на Хајдар ефенди во 1561 година. Нејзината локација се наоѓала во маалото Караоглан, заедно со неговите вакафски дуќани и анови.
5. Коџа Кади џамија: била лоцирана во близината на Јени амам и истата била изградена од страна на Ахмед ефенди во 1529 година.
6. Хаџи Бег џамија: изградена била на улицата која се наоѓала во близина на Коњскиот пазар во 1521 година, од страна на Хаџи Махмуд ефендија. За одржувањето на оваа џамија завештани биле 30.000 акчиња, 10 дуќани и 10 вакуфски домаќинства.
7. Ески џамија: овој верски објект бил трансформиран од една стара црква во џамија и бил изграден од страна на Сунгур Џавуш во текот на 1473 година.

⁵³⁸ Исто, стр. 108.

Според сознанијата на истражувачот Ш. Албохер, во 1880 година, во градот Битола постоеле околу 9 синагоги, меѓу кои најголемата била лоцирана во „Португалскиот и Арагонскиот комунитет“. Тие синагоги биле следните:

- Стара Португалска.
- Арагон изградена од страна на семејството Камџи.
- Џевра Кадиша.
- Јитсак Леви.
- Шломо Левј.
- Јеџиел Левиј.
- Аруести.
- За млади и деца
- Синагога изградена во специјален дел на судницата.

Од страна на странските патеписци што доаѓале во градот Битола, синагогите на Евреите биле опишувани како градби со вкупно три столбови, составени во еден дел кој ја прицврстувал внатрешноста на објектот и 20 величествени куполи составени во покривот, притоа, давајќи му на објектот лик на џамија или на амам.⁵³⁹

Според на одредени историски сознанија и во градот Велес постоеле одреден број исламски верски објекти и тоа џамиите изградени од страна на: Алаудин бег, Хаџи Аџмед бег, Хаџи Хусрев, Хаџи Ибрахим, Копрулузаде Мустафа бег, Месих бег и џамијата на Султан Мехмед. Поред наведените џамии, во градот Велес постоеле уште една медреса и две мектеби, а тие биле следните: медресата на Хаџи Мехмед, мектебата на Ахмед ага и мектебата на Хаџи Хусрев.⁵⁴⁰ Според сознанијата на познатиот османлиски патописец Евлија Челебија, во Велес имало еден хамам и мал ан; додека според авторот Ш. Сами, во составот на Велешката каза имало вкупно 32 анови и еден амам.⁵⁴¹

Сите најважни верски и социјално-културни објекти изградени во градовите, поточно во рамките на разните временски периоди во Македонија, како составен дел на Османлиската Империја, кои играле важна улога во процесот на исламизација и ширењето на исламската култура и цивилизација биле следните:

⁵³⁹ Shlomo Alboher, *The Jews of Monastir Macedonia The Life and Times of the Departed Jewish Community of Bitola*, Translated from Hebrew by Eliezer E. Cohen, Israel-Jerusalem, 2009, стр. 36.

⁵⁴⁰ Ömer Kul, *XV-XVI. Asırlarda Köprülü Kazası (1453-1544)*, Yüksek Lisans Tezi, Yüzüncü Yıl Üniversitesi Sosyal Bilimler Enstitüsü Tarih Anabilim Dalı, Van, 2000, стр. 71.

⁵⁴¹ Исто, стр. 72.

1. Џамијата на Паша Јигит во Скопје: за точната дата кога била изградена, не се поседуваат точни информации, но според вакафнамата на Исхак бег од 1445 година, покрај другото, споменато било и името на оваа џамија.
2. Џамијата на султанот Бајазит I Јилдирим: изградена во 1396 година во градот Кичево. Наведената џамија имала претрпено низа реставрации во разни временски периоди и тоа: во 1922, 1934 и 1985 година.
3. Џамијата на Сунгур Џавуш бег: изградена во времето на султанот Мурад II (1421/1451) во градот Битола, од страна на Сунгур Џавуш бег.
4. Џамијата на Султанот Мурад II: изградена во 1436/37 година, во градот Скопје. Според сознанијата од познатиот патописец Евлија Челеби, џамијата била именувана како „Хункар“ џамија. Имала претрпено низа реставрации во различни временски периоди и тоа: во текот на 1537/38, 1539, 1542, 1689 и 1712 година.
5. Џамијата на Исхак бег во Скопје: изградена во 1438 година, од страна на Исхак бег. Оваа џамија во средината на муслиманското население во Македонија и посебно во градот Скопје сè уште е позната како „Џамии атик“ или „Стара џамија“.
6. Џамијата на Кебир Мехмед Џелеби: според сознанијата од вакафнамата, оваа џамија била изградена во 1469 година, од страна на Кебир Мехмед Џелеби. Исто така, треба да се нагласи дека биле изградени уште две џамии со истото име во градовите Скопје и Тетово.
7. Чарши џамија во Прилеп: изградена во 1475 година и претставувала еден од најстарите комплекси во градот.
8. Џамијата на Иса бег во Скопје: изградена во 1475 година, од страна на Иса бег, синот на Исхак бег кој бил син на Јигит паша.
9. Џамијата на Синануддин Јусуф Џелебија во Охрид: изградена во 1491 година, од страна на Синанудин Јусуф Џелеби.
10. Џамијата на Мустафа паша во Скопје: изградена во 1492 година, од страна на везирот Мустафа паша.
11. Џамијата Бурмали во Скопје: изградена во 1495 година. Според сознанијата на познатиот османлиски патописец Евлија Челеби, наведената џамија била именувана и како „Карлизаде џамија“.
12. Џамијата Алаџа во Тетово: нејзината прва изградба била во 1495 година, а во 1833 година била реставрирана од страна на Абдураман паша. Оваа џамија се идентификува и со името „Паша џамија“.
13. Џамијата Јахја Паша во Скопје: изградена во 1503 година, од страна на Јахјапаша кој извршувал разни државни функции и тоа: санџакбег, бег-лербег на Румелија и везир.
14. Џамијата Муфти Шериф во Битола: изградена во 1505-1506 година, во маалото „Муфти мејдан“, од страна на Иса Факих.

15. Џамијата Исхакије во Битола: изградена во 1508 година, од страна на Исхак ефенди.
16. Џамијата Хаџи Шериф бег во Битола: изградена во текот на 1521-1522 година, од страна на Хаџи Махмуд бег.
17. Џамијата Коџа Кади во Битола: изградена во 1529-1530 година, од страна на кадијата Ахмед ефенди. Оваа џамија била именувана и како „Големиот свет кадија“.
18. Џамијата Татар Синан во Куманово: изградена во 1532 година, од страна на Татар Синан бег.
19. Џамијата Дуќанџик во Скопје: Точниот датум на изградбата на ова џамија сè уште не се знае, но според сознанијата била изградена од страна на Медени Хоџа или Мевлана Муслихуди Абдел Гани.
20. Џамијата Јани во Битола: се наоѓа во центарот на градот изградена била во текот на 1558-1559 година, од страна на Кади Махмуд ефенди. Според сознанијата на патописецот Евлија Челебија, од страна на османлиските поети била именувана како „Лалели џамија“.
21. Џамијата Хајдар во Битола: изградена во текот на 1562-63 година, во маалото „Караоглан“, од страна на Кади Хајдар.
22. Џамијата Хусам Паша во Штип: изградено во текот на XV/XVI век.

Според сознанијата на познатиот османлиски патописец Евлија Челебија⁵⁴² бројот на верските објекти во градовите на Македонија бил следен:

⁵⁴² Lutfi Nedžipi, XV-XVI Yüzyıllarında Makedonyada Kültür ve Medeniyet, Yüksek Lisans Tezi, İstanbul, 2006, стр, 55.

Град	Број на верски објекти	Број на џамии	Број на месциди	Најпопуларни џамии	Најпопуларни месциди
Скопје	120	45	75	Султан Мурад Јахјапаша Мустафаша Карлизаде Исхакбег Исабег	Исабег Исхакбег Кепенџи
Кратово	20	1			
Крива Паланка	51	1	50		
Битола	70			Исхак ефенди Махмуд Ефенди Гази Хајдарпаша Хаџибег Џавушбег	
Штип	48	24	24	Фетхије Мурад Хан Хусампаша Адли ефенди Ахмедпаша Шехре Кусту Кадин Ана	Араста Табакхане Ханиџимесџид Орта Сеџе Карадаки Синанбег
Охрид	34	17	17	Охризаде Хаџи Касим Текке Кулогли Хајдарпаша Зулмије Хунџар Хаџи Хамза Ајасофија	Искендербег Гоџибег Џарши Џинарли Кара Хоџа
Струга	4	1	3	Охрузаде	
Ресен	2	2		Рамазанбег Хаџи Мурад	
Тиквеш	5	3	2		
Валандово	2	1	1		
Куманово	1	1			

За развојот и ширењето на исламската култура и цивилизија, исто така, голема улога одиграле и изградените теќиња и завии во Македонија, како составен дел на Османлиската Империја. Според сознанијата, првото теќе во Македонија било изградено од страна на Сунгур Чауш во 1435 година. Во неговата близина исто изградени 5 воденици, 10 дуќани, еден лозарник и едно цело село влегувало во сопственост на вакафот од теќето.⁵⁴³ Според историските сознанија тие биле следните:

1. Завието на Исхак бег.
2. Завието на Исхак Џелеби.
3. Завието на Мехмедпаша од Качаник.
4. Завието на Иса бег Ханиќахи.
5. Теќето на Ипликчи Хасан ефенди.
6. Теќето на Емир Хоџа.
7. Теќето на Велијуддин Вардар.
8. Завието на Ајше Хатун.

Според сознанијата на османлискиот патописец Евлија Челеби⁵⁴⁴ бројот на теќиња бил следниот:

Град	Број на теќиња	Најважни теќиња
Скопје	20	Локман Хеким Баба Меддах
Куманово	1	
Кратово	1	
Прилеп	1	
Штип	7	Бали Ефенди Адли Ефенди Емир Џелеби Султан Јукари и ашаги Кадин Анне Теќето во маалото Олук
Радовиш	1	
Тиквеш	1	
Ресен	1	

⁵⁴³ Lutfi Nedzipi, XV-XVI Yüzyıllarında Makedonyada Kültür ve Medeniyet, Yüksek Lisans Tezi, İstanbul, 2006, стр. 57.

⁵⁴⁴ Исто, стр. 55.

Амамите во Македонија, кои служеле за одржувањето на хигиената на муслиманите, биле следните:

- Даут Пашин амам во Скопје.
- Дебој амам.
- Шенгул амам (џифте амам) во Скопје.

Според сознанијата на познатиот османлиски патописец Евлија Челебија само во градот Штип имало 7 амами.⁵⁴⁵ Од овие најважи биле: Сиан бег, Каракади, Чомлекџизаде и др. До денес во Македонија вкупно има останати три анови. Тие се: Сули ан, Куршумли ан и Капан ан. Споменатите анови најмногу ја вршеле улогата за сместување на стоката од трговците и кираџиите, кои поминувале или престојувале во градовите на Македонија и останатите трговски и занаетчиски центри во Османлиската Империја. Исто така, ановите служеле и за потребите на локалното население и за престојот на странците, трговците патниците, за што се користеле и другите објекти: џамиите, амамите, пазарите и просторите каде се одржувале панаѓуриите.⁵⁴⁶

Така на пример, Сули ан заедно со неговите дуќани во Скопската чаршија бил раширен на територија од 2.101м². На првиот кат имало 27, а на вториот 30 простории. Споменатиот ан, со текот на времето имал претрпено штети и тоа: во 1555 година од земјотрес, како и во 1689 година, кога претрпел големи оштетувања. Еден од поубавите анови во градот Скопје бил и Куршумли хан, кој го привлекол вниманието на патописците, како што бил Евлија Челебија и многу други. Наведениот ан се состоел од два дела: првиот бил наменет за сместување на трговци и нивните стоки, каде имало депо, а вториот бил наменет за други работи, како штали за сместување на добитокот и сл.⁵⁴⁷ Меѓу последните зачувани анови во градот Скопје бил Капан ан, кој заедно со неговите дуќани ја збогатувал и видно ја презентирал убавата структура на Скопската чаршија. Во 1963 година, наведениот ан претрпел голема штета од земјотресот во Скопје.

Во Македонија, како составен дел на Османлиската Империја, изградени биле и мостови, кои со својата функционалност и со естетски изглед претставуваат и во најново време ретки убавини. Најпознатите мостови на Балканот во рамки-

⁵⁴⁵ Çelebi, Evliya, (Evliya Çelebi b. Derviş Mehemed Zilli) Seyahatnamesi, V, Topkapı Sarayı Bağdat 307 Yazmasının Transkripsiyonu-Dizini, Hazırlayanlar: Yücel Dağlı, Seyit Ali Kahraman, İbrahim Sezgin, Yapı Kredi Yayınları, İstanbul 2001, VI, Topkapı Sarayı Kütüphanesi Revan 1457 Numaralı Yazmanın Transkripsiyonu-Dizini, Hazırlayanlar: Seyit Ali Kahraman, Yücel Dağlı, İstanbul 2002, VIII, Topkapı Sarayı Kütüphanesi Bağdat 308 Numaralı Yazmanın Transkripsiyonu-Dizini, Hazırlayanlar: Seyit Ali Kahraman, Yücel Dağlı, Robert Dankoff, İstanbul 2003, стр. 302.

⁵⁴⁶ Lutfi Nedzipi, XV-XVI Yüzyıllarında Makedonyada Kültür ve Medeniyet, Yüksek Lisans Tezi, İstanbul, 2006, стр. 66.

⁵⁴⁷ Lutfi Nedzipi, XV-XVI Yüzyıllarında Makedonyada Kültür ve Medeniyet, Yüksek Lisans Tezi, İstanbul, 2006, стр. 67.

те на Османлиската Империја, биле направени од страна на најпознатиот османлиски архитект „Мимар Синан, изградени на Балканот“.⁵⁴⁸ Камениот мост на реката Вардар и мостот на Хусејин Шах во близината на Истанбул биле и останале меѓу познатите мостови изградени на огромната територијата на Османлиската Империја.

Врз основа на наведените сознанија и оценки, можно е да се констатира и заклучи, дека во разгледаниот временски период од историските настани во Македонија и останатите области на Османлиската Империја, за развојот и одржувањето на градовите, биле изградени многубројни верски, световни, културно-просветни и останати видови објекти, кои останале да функционираат сè до денес.

⁵⁴⁸ Исто, стр. 69.

4

ПРЕГЛЕД НА СТАТИСТИЧКИ ПОДАТОЦИ ЗА НАСЕЛЕНИЕТО ВО ГРАДОВИТЕ НА МАКЕДОНИЈА КОН КРАЈОТ НА XIX ВЕК

1. КОСОВСКИОТ ВИЛАЕТ

Во текот на 1871 година, според новиот закон за управување со вилаетите (İdarei Vilayet Kanunu), кој бил донесен во рамките на Османлиската Империја, организиран бил и Косовскиот вилает. Притоа, треба да се нагласи, дека уште пред 1877-78 година, заедно со градовите Софија, Ниш и Приштина бил формиран наведениот вилает.⁵⁴⁹ Но, по завршувањето на „Берлинската конференција“ во 1879 година, со центар на градот Приштина бил формиран Косовскиот вилает во кој влегувала територија од вкупно 32.000 км². Во текот на 1877 година, наведениот вилает се состоел од вкупно 7 санџаци со седишта во следните градови: Приштина, Призрен, Скопје, Ниш, Пеќ, Нови Пазар и Дебар. Наведените санџаци се состоеле од 27 кази, 8 нахии и 1.400 села.⁵⁵⁰

За статистичките податоци на населението во Косовскиот вилает, може да се наведе, дека постојат многубројни статистички податоци, посебно од втората половина на XIX век, па сè до крајот на турското владеење на Балканот и во Македонија. Овие статистички податоци се приложени во форма на табели и тие се следните:

⁵⁴⁹ Mucize Ünlü, Kosova Vilayeti'nin İdari ve Sosoyal Yapısı (1877-1912), 31; Д. Ѓоргиев, Административната структура на Солунскиот, Битолскиот и Косовскиот вилает во втората половина на XIX век, МАНУ, Прилози, Одделение за општествени науки, XVI., 1-2, Скопје, 2001, стр, 171.

⁵⁵⁰ Mucize Unlu, Kosova Vilayeti'nin Idari ve Sosoyal Yapasi (1877-1912), стр, 36.

Табела бр. 01. Населението на Косовскиот вилает во 1878 година⁵⁵¹

Санџаци	Население
Приштина	121.890
Призрен	117.071
Скопје	104.123
Нови Пазар	131.488
Ниш	143.814
Ташлица	93.241
Дебар	187.145
Вкупно	898.772

Во текот на 1878-79 година, според историските сознанија и оценки, забележано било намалување на населението во Косовскиот вилает, односно во неговите санџаци, кази и нахии.

Табела бр. 02. Верската определба на населението во Косовскиот вилает во 1878-79 година.⁵⁵²

Санџак	Каза	Муслимани	Христијани	Евреи	Киптии
ПРИШТИНА	Приштина	13.575	4.686	50	1.272
	Пеќ	9.981	8.527		1.025
	Вучитрн	6.955	3.271		413
	Ѓилани	12.544	11.607		1.216
	Вкупно	43.055	28.091	50	3.926
СКОПЈЕ	Скопје	16.462	14.586	160	307
	Куманово	5.264	14.360		156
	Штип	11.400	10.750	260	230
	Крива Паланка	510	15.000		267
	Кочани	239	6.205		4.232
	Кратово	1.037	3.287		61
	Вкупно	43.303	67.204	420	1.620
ПРИЗРЕН	Призрен	30.716	7.458		1.778
	Тетово	22.676	12.957		950
	Ѓаковица	12.553	2.757		

⁵⁵¹ Canan Çalışkan, Salnamelere Göre Kosova (1879-1900), Master Tezi, T.C. Gazi Üniversitesi Sosyal Bilimler Enstitüsü Yakınçağ Tarihi Anabilim Dalı, Ankara, 2002, срп. 108.

⁵⁵² Canan Çalışkan, Salnamelere Göre Kosova (1879-1900), Master Tezi, T.C. Gazi Üniversitesi Sosyal Bilimler Enstitüsü Yakınçağ Tarihi Anabilim Dalı, Ankara, 2002, срп. 108.

	Љума	5.752			92
	Гусиње	2.595	1.125		
	Вкупно	74.292	24.292		2.820
ДЕБАР	Дебар	18.500	9.500		500
	Елбасан	41.500	2.350		
	Дебар и зир	25.000	1.500		
	Мат	8.170			
	Вкупно	93.170	13.350		500
НОВИ ПАЗАР	Сјеница	4.366	3.522		22
	Нови Пазар	35.993	17.833	88	
	Припоље	2.582	4.029		
	Митровица	2.143	1.958		
	Јениварош	1.124	4.094		
	Ташлице	3.250	3.717		
	Трговиште	4.218	1.254		
	Беране	680	150		
	Ѓаково	6.661	3.522		
	Мојковац	4.141	633		
	Вкупно	45.158	38.712	88	22
ВКУПНО	298.978	187.654	558	8.888	
ВКУПНИОТ БРОЈ НА НАСЕЛЕНИЕТО ВО ВИЛАЕТОТ					469.078

Според претходно наведените статистички информации, вкупниот број на населението во Косовскиот вилает изнесувало 469.078 жители. Во вкупниот број на населението имало: 298.978 муслимани, 187.654 христијани, 558 Евреи, а останатиот број од 8.888 биле Роми или Киптии. Според османлиските статистички сознанија, бројот на населението во текот на 1882-83 година изнесувал 316.980 жители.

Табела бр.03. Населението во Косовскиот вилает во 1882/83 година.⁵⁵³

Санџак	Каза	Муслимани	Христијани	Вкупно
ПРИШТИНА	Приштина	19.905	8.353	28.258
	Прешево	8.525	7.321	19.158
	Вучитрн	11.734	7.424	19.158
	Ѓилани	17.603	12.592	30.195
	Вкупно	57.767	35.690	93.457
СКОПЈЕ	Скопје	17.770	16.382	34.152
	Куманово	5.120	16.567	21.687
	Штип	12.668	12.028	24.696
	Крива Паланка	652	15.510	11.162
	Кочани	3.681	8.366	12.047
	Кратово	1.113	4.341	5.454
	Малеш	1.157	4.599	5.756
	Виница	2.278	2.210	4.488
	Вкупно	483.543	77.754	126.657
Нови Пазар	Сјеница	6.486	3.997	10.483
	Нови Пазар	9.006	7.168	16.174
	Ѓаково	8.389	2.888	11.277
	Митровица	2.898	1.797	5.695
	Јениварош	483	2.592	3.012
	Трговиште	4.517	878	5.425
	Вкупно	8.450	9.324	17.774
ВКУПНО		164.129	152.851	316.980
ВКУПЕН БРОЈ НА НАСЕЛЕНИЕТО ВО ВИЛАЕТОТ 316.980				

Според табеларните податоци може да се констатира, дека во бројот на населението, за разлика од пет години претходно, имало намалување. Според наведените податоци имало намалување на бројот на население за 134.000 жители во средините со муслиманско и 35.000 жители кај немуслиманско население.⁵⁵⁴ Во пописите од 1881-82 до 1893 година, состојбата на населението во Косовскиот вилает била следната:

⁵⁵³ Canan Çalışkan, Salnamelere Göre Kosova (1879-1900), стр. 108.

⁵⁵⁴ Mucize Ünlü, Kosova Vilayeti'nin İdari ve Sosoyal Yapısı (1877-1912), Doktora Tezi, T.C. Ondokuz Eylül Üniversitesi Sosoyal Bilimler enstitüsü, Tarih Anabilim Dalı, Samsun, 2002, стр. 95.

Табела бр. 04. Населението на Косовскиот вилает во 1881/82/ 1893 година.⁵⁵⁵

Санџаци	Вкупно	Муслимани	Грци	Бугари	Евреи	Протестанти	Латинци
Скопје	273.331	115.858	7.248	148.848	1.234	97	46
Приштина	200.737	126.676		67.457	355		3.249
Нови Пазар	84.725	49.386		35.172	167		
Ташлице	37.710	20.555	17.155				1.333
Пеќ	34.039	25.320		7.386			960
Призрен	94.594	71.715	4.990	16.930			960
Вкупно	721.087	409.510	29.393	274.793	1.706	97	5.588
Вкупниот број на населението во вилаетот: 721.087 жители							

Според наведените податоци може да се констатира дека во текот на 1894 година, имало зголемување во бројот на населението во Косовскиот вилает. Според тоа бројот на населението во наведениот вилает, во текот на 1893-94 година бил следниот:

Табела бр.05. Населението на Косовскиот вилает во 1893-94 година.⁵⁵⁶

Санџак	Каза/нахија	Вкупно	Муслимани	Грци	Бугари	Евреи	Протестанти	Латини	Кипти
СКОПЈЕ	Скопје	63.331	34.863	6.307	21.265	723		24	148
	Штип	42.227	23.970		17.714	542			
	Куманово	41.189	12.362	87	28.729			11	
	Кочани	27.800	11.120	90	16.590				230
	Радовиш	18.273	10.571	90	16.590		103		
	Крива Паланка	22.725	2.203	426	19.937				159
	Кратово	21.333	3.396.	37	17.691				
	Качаник	6.649	6.580	69					
	Малеш	24.052	8.860		15.192				

⁵⁵⁵ Canan Çalışkan, Salnamelere Göre Kosova (1879-1900), Master Tezi, T.C. Gazi Üniversitesi Sosyal Bilimler Enstitüsü Yakınçağ Tarihi Anabilim Dalı, Ankara, 2002, стр. 108.

⁵⁵⁶ Canan Çalışkan, Salnamelere Göre Kosova (1879-1900), стр. 108.

ШЕНЕР БИЉАЛИ

ПРИШТИНА	Призрен	78.192	65.696		11.576			1.920	
	Раофча	8.912	6.288		2.624				
	Лума	14.022	14.022						
	Тетово	54.632	33.981	5.576	14.138				
	Гостивар	23.433	24.506	4.404	4.522				
НОВИ ПАЗАР	Сеница	20.805	13.033		7.360	5			
	Нови Пазар	34.435	19.103		15.182	159			
	Ѓаково	18.073	13.440		4.633				
	Нови Варош	8.386	1.338		7.043	2			
	Колашин	6.052	4.944		1.108				
ТАШЛИЦЕ	Ташлице	31.078	13.941	7.137					
	Пријеполe	12.994	5.246	7.748					
	Прибој	3.633	1.368	2.270					
ПЕЧ	Пеќ	65.672	16.228		8.696			748	
	Аково	21.868	19.442		522			1.898	
	Трговиште	10.774	9.212		1.562				
	Беране	4.520	1.240		2.480				
	Гусине	5.250	4.518		712			20	
Вкупно		847.419	507.080	34.151	295.732	1.737	103	7.870	746
Вкупниот број на населението во вилаетот: 847.419 жители									

Во текот на 1905 година, во казата на Скопје направени биле измени поради доаѓањето на ново население. Според приложените статистички податоци, бројот на вкупното население во градот Скопје, заедно со 159 села изнесувало 73.732 жители.

Муслимани	41.562
Македонци	24.535
Грци	6.516
Евреи	874
Латини	35
Немуслимани Киптии (Роми)	210

Ако се направи споредба за бројната состојба на населението во градот Скопје од 1903 и 1905 година, може да се констатира и заклучи дека бројот на населението во 1905 година пораснал. Врз основа на сознанијата на турскиот историчар А. Халаџоглу,⁵⁵⁷ во текот на 1910/11 година, бројот на населението бил следниот:

Муслимани Турци	89.350
Македонци	251.000
Муслимани Бугари	13.680
Срби ортодокси	112.870
Грци ортодокси	150
Власи ортодокси	910
Албанци муслимани	418.250
Измешано	21.905
Вкупно	908.915

Според сознанијата од Косовското салнаме за 1879 година, бројот на населението бил следниот:

Табела бр. 06. Бројот на населението на Скопска каза во 1879 година.⁵⁵⁸

Население	Број
Муслимани	16.462
Христијани	14.586
Евреи	160
Киптии (Роми)	307

Табела бр. 07. Бројот на населението на Скопска каза во 1883 година.⁵⁵⁹

Население	Број
Муслимани	17.770
Немуслимани	16.382

⁵⁵⁷ Yusuf Halaçoğlu, Bulgaristan, Türkiye Diyanet Vakfı İslam Ansiklopedisi, C. VI, İstanbul, 1992, стр. 9.

⁵⁵⁸ Canan Çalışkan, Salnamelere Göre Kosova Vilayeti 1879-1900, Gazi Üniversitesi, Bilimler Enstitüsü Yakınçağ Tarihi Anabilim Dalı, Master Tezi, Ankara, 2001, стр. 138.

⁵⁵⁹ Canan Çalışkan, Salnamelere Göre Kosova Vilayeti 1879-1900, Gazi Üniversitesi, Bilimler Enstitüsü Yakınçağ Tarihi Anabilim Dalı, Master Tezi, Ankara, 2001, стр. 138.

Табела бр. 08. Бројот на населението на Скопска каза во 1885 година.⁵⁶⁰

Население	Број
Муслимани	14.332
Немуслимани	15.865

Табела бр. 09. Бројот на населението на Скопска каза во 1887 година.⁵⁶¹

Население	Број
Муслимани	31.363
Немуслимани	17.708

Табела бр. 10. Бројот на населението на Скопска каза во 1900 година.⁵⁶²

Население	Број
Муслимани	19.379
Немуслимани	14.439

Табела бр. 11. Бројот на населението на Штипската каза во 1879 година.⁵⁶³

Население	Број
Муслимани	400
Христијани	10.750
Евреи	260
Киптии (Роми)	330

Табела бр. 12. Бројот на населението на Штипската каза во 1883 година.⁵⁶⁴

Население	Број
Муслимани	12.688
Немуслимани	12.028

Табела бр. 13. Бројот на населението на Штипската каза во 1885 година.⁵⁶⁵

Население	Број
Муслимани	10.766
Немуслимани	9.867

⁵⁶⁰ Исто, стр. 138.⁵⁶¹ Исто, стр. 139.⁵⁶² Исто, стр. 139.⁵⁶³ Исто, стр. 109.⁵⁶⁴ Исто, стр. 109.⁵⁶⁵ Исто, стр. 109.

Табела бр. 14. Бројот на населението на Штипската каза во 1900 година.⁵⁶⁶

Население	Број
Муслимани	23.275
Немуслимани	18.756

Табела бр. 15. Бројот на населението на Кумановската каза во 1879 година.⁵⁶⁷

Население	Број
Муслимани	5.120
Немуслимани	14.360
Кипти (Роми)	156

Табела бр. 15. Бројот на населението на Кумановската каза во 1879 година.⁵⁶⁸

Население	Број
Муслимани	5.120
Немуслимани	14.360

Табела бр. 16. Бројот на населението на Кумановската каза во 1883 година.⁵⁶⁹

Население	Број
Муслимани	5.120
Немуслимани	16.567

Табела бр. 17. Бројот на населението на Кумановската каза во 1885 година.⁵⁷⁰

Население	Број
Муслимани	3.659
Христијани	15.145

Табела бр. 18. Бројот на населението на Кумановската каза во 1900 година.⁵⁷¹

Население	Број
Муслимани	12.659
Христијани	28.550

⁵⁶⁶ Исто, стр. 109 -110.

⁵⁶⁷ Исто, стр. 109.

⁵⁶⁸ Исто, стр. 110.

⁵⁶⁹ Исто, стр. 110.

⁵⁷⁰ Исто, стр. 110.

⁵⁷¹ Исто, стр. 110.

Табела бр. 19. Бројот на населението на Радовишката каза во 1885 година.⁵⁷²

Население	Број
Муслимани	5.083
Немуслимани	3.939

Табела бр. 20. Бројот на населението на Велешката каза во 1900 година.⁵⁷³

Население	Број
Муслимани	19.573
Немуслимани	33.480

Табела бр. 21. Бројот на населението на Криво Паланечката каза во 1879 година.⁵⁷⁴

Население	Број
Муслимани	510
Христијани	15.000
Киптии (Роми)	267

Табела бр. 22. Бројот на населението на Кочанската каза во 1883 година.⁵⁷⁵

Население	Број
Муслимани	4.232
Христијани	6.205
Киптии (Роми)	267

Табела бр. 23. Бројот на населението на Кочанската каза во 1875 година.⁵⁷⁶

Население	Број
Муслимани	2.771
Немуслимани	2.642

Табела бр. 24. Бројот на населението на Тетовската каза во 1879 година.⁵⁷⁷

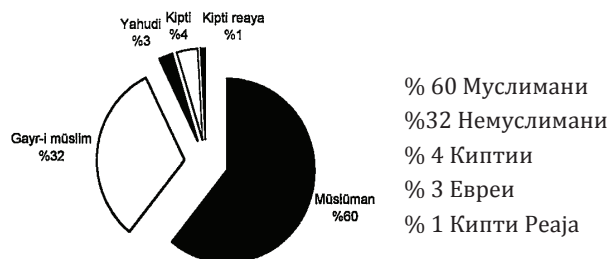
Население	Број
Муслимани	22.676
Христијани	12.957
Киптии (Роми)	450

⁵⁷² Исто, стр. 110.⁵⁷³ Исто, стр. 110.⁵⁷⁴ Исто, стр. 110.⁵⁷⁵ Исто, стр. 110.⁵⁷⁶ Исто, стр. 110.⁵⁷⁷ Исто, стр. 116.

Табела бр. 25. Бројот на населението на Лумската каза во 1900 година.⁵⁷⁸

Население	Број
Муслимани	5.752
Киптии (Роми)	82

Графика бр. 01. Населението на градот Скопје во 1845/46 година.⁵⁷⁹



⁵⁷⁸ Исто, стр. 120.

⁵⁷⁹ Ahmet Hamdi Furat, Temettüat Defterlerine Göre Üsküb'ün Sosyal ve Ekonomik Tarihi, T.C. İstanbul Üniversitesi Sosyal Bilimler Enstitüsü, Tarih Anabilim Dalı, İstanbul, 2001, стр. 27.

2. БИТОЛСКИОТ ВИЛАЕТ

По освојувањето на Битола во текот на 1382 година, од страна на султанот Мурад II, а потоа и во времето на султанот Мехмед II (Освојувачот), градот бил организиран како центар на беглербеглукот на Румелија.⁵⁸⁰ Исто така, според историските сознанија и податоци, наведениот град во времето на султанот Мехмед II (Освојувачот) бил организиран и како санџакбеглук. Во текот на XVII век, градот Битола заедно со Софија биле центар на Румелискиот ејалет. Во текот на 1831 година, заедно со 11 кази и 78 нахии, Битола и најзината околија бил еден од поголемите санџаци на Румелија. Во 1863 година, Битолскиот ејалет имал 3 санџаци и 20 кази, а во 1876 година имал 4 санџаци и 16 кази. Според пописот од 1890/91 година, Битолскиот вилает бил составен од следните санџаци со седишта во градовите: Битола, Прилеп, Лерин, Охрид, Кичево, Серфице, Аласоња, Корча, Костур, Колоња, Старова, Дебар и Елбасан. Наведената состојба не се променила се до крајот на турското владеење во Македонија.⁵⁸¹

Според статистичките податоци за градот Битола, во текот на XIX век, како централен дел на Македонија во рамките на Османлиската Империја, во истиот град населението било со 2/3 од муслиманско потекло, составено од Турци и Албанци, а останатиот дел било од немуслиманско население: Македонци, Власи, Грци и Евреи.⁵⁸²

⁵⁸⁰ Mucize Ünlü, Manastır Vilayetinin İdari ve Sosyal Yapı (1873-1912), Yüksek Lisans Tezi, T.C. Ondokuz Mayıs Üniversitesi Sosyal Bilimler Enstitüsü Tarih Anabilim Dalı, Samsun, 1996, стр. 11.

⁵⁸¹ Д. Горгиев, Административната структура на Солунскиот, Битолскиот и Косовскиот вилает, стр. 169-170

⁵⁸² Mucize Unlu, Manastir Vilayetinin Idari ve Sosyal Yapı (1873-1912), стр. 117.

Табела бр. 01. Населението во Битолскиот санџак во 1875 година.⁵⁸³

Каза	Христијани
Центар каза	33.500
Горица	2.741
Прилеп	5.685
Охрид	12.905
Костур	17.565
Кожани	7.450
Населич	8.481
Лерин	10.370
Серфиџе	4.465
Кичево	8.795
Старова	1.200
Колоња	4.000
Вкупно	117.157
Вкупниот број на население во санџакот со другите религии изнесувал 188.891 жители	

Табела бр.02: Населението во Битолскиот санџак 1876 година

Каза	Христијани
Центар каза	33.500
Горица	2.751
Охрид	13.507
Прилеп	18.731
Костур	21.942
Лерин	11.956
Кожани	7.580
Серфиџе	4.437
Населич	8.557
Кичево	8.812
Старова	1.200
Колоња	4.000
Џума	2.297
Вкупно	139.270
Вкупниот број на санџакот со другите религии изнесува 229.675 жители	

⁵⁸³ Исто, стр. 117.

Табела бр.03: Населението на Призренскиот санџак во 1875 година.⁵⁸⁴

Каза	Домаќинства	Муслимани	Христијани	Кипти	Евреи
Центар	3.840	35.600	8.500		
Тетово	1.639	29.830	12.171		
Приштина	2.080	13.450	5.647		185
Ѓаковица	2.600	12.553	2.717		
Пеќ	1.875	9.985	1.211		
Гилани	525	11.680	1.565		
Вучитрн	654	6.755	2.012		
Гусиње	1.030	2.595	1.125		
Лума	5.200	12.510	5		
Вкупно	19.443	134.958	34.953		185
Вкупниот број изнесувал 170.096 жители					

Табела бр.04: Населението на Призренскиот санџак во 1876 година.⁵⁸⁵

Каза	Домаќинства	Муслимани	Христијани	Кипти	Евреи
Центар	3.840	30.716	7.458	1.778	
Тетово	1.939	22.676	12.957	950	
Приштина	2.080	13.573	4.686	1.272	50
Ѓаковица	2.600	12.553	2.757		
Пеќ	1.875	9.981	8.527	1.025	
Гилани	525	12.544	11.607		
Вучитрн	654	6.955	3.271	413	
Гусиње	1.030	2.595	1.125	92	
Лума	5.200	5.752			
Вкупно	19.443	117.347	52.388	4.570	150
Вкупниот број изнесувал 174.355 жители					

⁵⁸⁴ Исто, стр. 118.⁵⁸⁵ Исто, стр. 118.

Табела бр.05: Населението на Скопскиот санџак 1875 година.⁵⁸⁶

Каза	Домаќинства	Муслимани	Христијани	Кипти	Евреи
Центар	3.929	16.717	4.581	367	194
Радовиш	684	4.341	3.091		
Кратово	1.888	1.085	4.403		
Кочани	4.820	4.231	6.205	230	
Крива Паланка	3.087	510	11.200	203	
Штип	2.157	11.380	10.767	450	231
Куманово	6.225	9.114	15.244		
Вкупно	22.790	47.378	55.471	1.250	425
Вкупниот број изнесувал 104.524 жители					

Според податоците прикажани во горенаведената статистика, може да се констатира дека во текот на 1875 година најголемиот број на населението во составот на Скопскиот санџак било од христијанско потекло. Според сознанијата од 1876 година, во наведениот санџак имало пораст во бројот на христијанското, еврејското и киптииското (ромското) население и тоа е прикажано на табелата што следи.

Табела бр.06: Населението на Скопскиот санџак во 1876 година.⁵⁸⁷

Каза	Домаќинства	Муслимани	Христијани	Киптии	Евреи
Центар	3.929	16.462	14.589	307	160
Радовиш	684	4.398	3.016		169
Кратово	1.888	1.037	3.287	61	
Кочани	4.820	4.232	6.205	230	
Крива Паланка	3.087	510	15.000	267	
Штип	2.157	11.400	10.750	330	260
Куманово	6.225	5.264	14.360	156	
Вкупно	22.790	43.303	67.207	1.351	649
Вкупниот број изнесувал 104.524 жители					

⁵⁸⁶ Исто, стр. 118.

⁵⁸⁷ Исто, стр. 118.

Табела бр.07: Населението на Дебарскиот санџак во 1876 година.⁵⁸⁸

Каза	Домаќинства	Муслимани	Христијани	Кипти
Центар	8.893	18.500	16.120	500
Дебар	2.560	2.500	1.500	
Мат	318	8.170		84
Елбасан	6.208	21.500	2.350	
Вкупно	17.979	50.670	13.350	584
Вкупниот број изнесувал 64.604 жители				

Табела бр.08: Населението на Битолскиот вилает во различни временски периоди.⁵⁸⁹

Санџаци	Каза	Муслимани	Грци	Ерменци	Бугари	Католици
БИТОЛА	Центар	30.517	41.077	26		61.494
	Прилеп	14.270	1.248			43.763
	Охрид	16.360	3.049			33.306
	Лерин	12.863	27.162			3.354
	Кичево	13.282	64			20.874
Вкупно: 322.720 жители						
ГОРИЦА	Центар	32.759	30.475			2.134
	Костур	13.113	11.425			35.588
	Старова	21.106	3.028			
	Колоња	9.511	5.814			
Вкупно: 164.953 жители						
СЕРФИЦЕ	Центар	4.046	12.892			
	Аласоња	2.188	24.631	1		
	Кожани	15.017	12.633	2		
	Џума	28.847	2.895		5.374	
	Населич	7.114	23.374			1
	Грабена	4.536	27.999			
Вкупно: 171.555						
Целокупно : 637.228 жители						

⁵⁸⁸ Исто, стр. 120.⁵⁸⁹ Исто, стр. 123-124.

Табела бр.09: Населението во Битолскиот вилает во 1892/1893 година.⁵⁹⁰

Битола	326.687
Серфице	195.984
Горица	159.379
Дебар	99.780
Елбасан	56.554
Вкупно	838.353

Табела бр.10: Населението во Битолскиот вилает во 1906/1907.⁵⁹¹

Битола	358.317
Серфице	200.986
Горица	43.081
Дебар	38.874
Елбасан	183.570
Вкупно	824.828

Табела бр.11: Населението во Битолскиот вилает во различни временски периоди.⁵⁹²

Групи	1875	1876	1892/1893	1895	1897	1906/07	1911	1913
Муслиман	370.237	297.590	225.534	225.962	252.962	328.551	260.418	
Христијани	220.099	272.215				5.556		
Кипти (Роми)	6.935	10.621			2.597	2.104		
Евреи	2.139	2.015		5.072	5.914	5.495		
Латинци	33.663			626		3		
Грци	14.813		227.766	277.666	272.205	286.001	291.238	465.000
Ерменци			29	29	22	8		
Католици			200.519	1				
Протес- танти				38	785	5		
Срби							30.116	421.000
Албанци								148.000
Вкупно	647.886	581.145	659.228	664.399	712.217	824.828	770.184	1.034.000

⁵⁹⁰ Исто, стр. 126.

⁵⁹¹ Исто, стр. 126.

⁵⁹² Исто, стр. 123-124.

3. СОЛУНСКИОТ ВИЛАЕТ

Според сознанијата од османлиските извори, во текот на втората половина на XIX век во Солунскиот вилает, бројот на населението бил во пораст, иако имало негово опаѓање во некои случаи, како што било движењето на Грците за добивање на независност од Османлиската Империја.⁵⁹³ Порастот на населението бил констатиран кај еврејското население во наведениот век. Така на пример, од 15.000 Евреи во 1800 година, бројот се зголемил на 30.000 во 1850 година. Муслиманското население било второ по број по големина население во Солунскиот вилает, кое во 1800 година изнесувало 10.000 жители, а во 1850 година изнесувало 15.000 жители. Од друга страна, поради многуте социјално-економски, политички и останати здравствени и комунални причини, бројот на христијанското население во наведениот вилает бил на трето место и изнесувал од 9.000 до 13.000 жители.⁵⁹⁴ За целокупното население на вилаетот, според различни статистички податоци на различни временски периоди, дадени биле многубројни информации.

Табела бр.01. Населението на Солун во 1831 година.⁵⁹⁵

Муслимани	10.000
Христијани/ортодокси	6.000
Евреи	12.000
Вкупно	28.000

⁵⁹³ Bülent Özdemir, A Local Perception of Plural Ottoman Society: Muslim, Orthodox and Jewish Communities of Salonica During the 1840s, The Great Ottoman Civilisation 2, Yeni Türkiye, Ankara, 2000, стр. 552.

⁵⁹⁴ Исто, стр. 552.

⁵⁹⁵ Исто, стр. 552.

Порастот на еврејското население во периодот помеѓу 1800-1850 година, во голема мера било поврзано со порастот на новородените деца во средината на наведеното население. Од друга страна, муслиманското и христијанското население се наоѓале во процес на миграции.⁵⁹⁶ Според историските податоци и сознанија во врска со првите државни пописи извршени во текот на 1831 година, на целокупната територија на Османлиската Империја, бројот на машкото население во градот Солун изнесувал:

Табела бр.02. Машко население во Солун според првите државни пописи од 1831 година.⁵⁹⁷

Население	Број	%
Муслимани	4.294	33.7 %
Христијани	2.759	21 %
Евреи	5.667	44.6 %
Вкупно	12.720	

Според претходните сознанија, бројот на населението во Солунскиот вилает, како и во Солунскиот санџак, според полот изнесувал:

Табела бр.03. Бројот на населението на Солунскиот вилает и на Солунскиот санџак според половите.⁵⁹⁸

Муслимани		Грци		Ерменци		Бугари		Католици	
М	Ж	М	Ж	М	Ж	М	Ж	М	Ж
14.303	15.186	17.815	19.170	61	88	279	838	230	241

Вкупниот број во санџакот на Солун изнесувал:

Муслимани		Грци		Ерменци		Бугари		Католици	
М	Ж	М	Ж	М	Ж	М	Ж	М	Ж
108.815	116.423	89.113	103.331	65	92	44.066	51.741	1.129	1.182

⁵⁹⁶ Исто, стр. 252-253.

⁵⁹⁷ Исто, стр. 553.

⁵⁹⁸ Nuri Yavuz, Birinci Balkan Harbi Selanik'in Kaybı, Gazi Yayınları, Akademik Bakış Cilt I, Sayı 2, Ankara, 2008, стр. 142.

Бројот на населението во Солун од 1890 година.⁵⁹⁹

Етнички групи	Домашни		Странци	
	Мажи	Жени	Мажи	Жени
Странски државјани	2	3	101	51
Роми немуслиман	66	58	35	21
Евреи	23.215	23.583	275	249
Протестанти Бугари	7	6	22	6
Протестанти	2	1	7	2
Католици Бугари	13	11	24	13
Католици	12	16	74	6
Католици/Ерменци	7	9	19	15
Ерменци	72	66	171	75
Турци	11.677	12.452	2.919	2
655				

Врз основа на статистичките податоци содржани во османлиските салнамиња, во Солунскиот вилает во текот на 1905/1906 година, вкупниот број на населението изнесувал 80.299 жители и тој бил следниот:

Табела бр.04. Бројот на населението на Солунскиот вилает според салнамињата од 1905/06 година.⁶⁰⁰

Верски структури	Мажи	Жени
Муслиман	11.749	12.950
Грци	4.951	5.643
Ерменци	33	43
Бугари (ортодокси)	124	109
Католици	27	21
Евреи	23.510	20.821
Други/ странци	149	169
Вкупно	40.543	39.456

Според сознанијата од наведените статистички табеларни извори, може да се констатира дека бројот на мажите кај населението бил помал во споредба жените. Таквата состојба произлегувала од војните и епидемии кои се случуваа во спомнатиот вилает. Порастот на еврејското население се базирал врз

⁵⁹⁹ Salahattin Bayram, Osmanlı Döneminde Selanik Limanı: 1869-1912, Türkiye Cumhuriyeti İstanbul Üniversitesi Sosyal Bilimler Enstitüsü, İktisat Anabilim Dalı İktisat Tarihi Bilim Dalı, Doktora Tezi, İstanbul, 2009, стр. 34.

⁶⁰⁰ Исто, стр. 34.

фактот, дека немуслиманското население сè до 1909 година не било обврзано да служи војска. Поради наведениот факт, можно било да се регистрира пораст кај еврејското население во споменатиот вилает.

По војната од 1877-1878 година, на териториите од големите вилаети настанувале и се појавувале емиграциски проблеми. Поради наведената причина, централната османлиска власт, градот Солун го одредила како неутрален град за сместување на странските емигранти.⁶⁰¹ Во врска со наведената состојба, државните органи на Османлиската Империја од своја страна формирале една „Дирекцијата за емигранти“ (Muhacerat Müdürlüğü), која според својата намена претставувала еден прогресивен пример за решавањето на наведената состојба. Поради посочените причини, може да се констатира и состојбата за драстичниот пораст на населението во составот на Румелискиот вилает.

Табела бр.05. Бројот на населението во Румелискиот вилает од 1893 до 1914 година.⁶⁰²

Место	1893	1894	1895	1896	1897	1906	1914	1883 1906 Вкупно Пораст
Едрење	836.041	836.045	836.045	954.535	985.962	1.333.796	631.094	497.755
Шкодра	87.372	87.372	87.372	87.372	87.529	89.848		2.476
Солун	989.844	990.397	990.400	1.009.992	1.038.973	921.359		68.485
Косово	721.087	721.342	721.342	721.342	755.639	771.653		50.566
Битола	664.399	664.399	664.399	664.399	712.217	824.828		160.429
Јанина	516.477	516.477	516.477	511.913	516.681	516.766		289
Вкупно	3.299.736	3.816.032	3.816.025	3.949.553	4.097.001	4.580.250	631.094	643.030

⁶⁰¹ Исто, стр. 37.

⁶⁰² Исто, стр. 38.

ЗАКЛУЧОК

Градовите и нивната државна администрацијата, во класичните исламски времиња се базирале и функционирале врз основа на дефинираните исламски обичајни права и традиции, односно одржувањето и функционирањето на градовите се овозможувало со функционирањето на стопанската дејност на трговците, еснафите, пазарите, панаѓурите, вакафите и сл. Во наведените социјално-економски и општествени услови, управувањето на градовите се реализирало со помош на службените задолженија на: кадиите, мухтесибите, ајаните и др. Економијата имала голема и пресудна улога и значење во развивањето на градовите, посебно еснафските организации биле во центарот на вниманието при регулирањето на сите видови на стопански дејности на целокупното муслиманско, христијанско и еврејско население.

Како една од специфичните развојни етапи која се манифестираше при развојот на големите градови во Османлиската Империја, била огромната улога и значење што ги одиграле вакуфите. Главниот мотив за формирањето на вакуфите бил непосредно поврзан со регулирањето на општинските услуги и овозможување на простори за градење на јавни објекти, или поточно се дефинира, и во апсолутна смисла гледано, целосно развивање на градовите. За градбата и развојот на големите градови на Балканот и пошироко, во рамките на целата Османлиска Империја во голема мера потребни биле повеќе видови на организирани производни дејности. За исполнување и реализирање на наведеното, вакуфите биле и претставувале еден од најефикасните методи и практични системи за напредокот на градовите. Со развојот на градовите во Македонија, посебно во текот на XIX век, во голема мера се направиле измени во управно-административните системи. Со наведеното организирање и со текот на времето се добиле видни и прогресивни промени.

Организацијата на градовите од страна централните органи на Османлиската Империја, во текот на XVIII век, во Македонија и пошироко во Балканот, била направена согласно со другите исламски држави и тоа според системот на „ihtisab“, или општини, а како управители на општините биле именувани лицата „muhtesi“ или градоначалници. Лицата кои биле избрани за градоначалници, поединечно гледано, истовремено биле именувани како „ihtisab aĝa-

si“ или „ihtisab emini“. Во текот на 1826 година, по направените промени во делокругот на воениот ред на јаничарите, во врска со управувањето и организирањето на градовите и уредувањето на градоначалничките форуми, исто така биле направени неколку радикални промени. Со направените нови измени во текот на 1826 година, посебно со воведувањето на „Новиот закон“, службата на градоначалник „ihtisap ađalıđı“ се трансформирала во „Министерство за општини“ (İhtisab Nezareti). Управно-административната состојба на Османлиската Империја, според својата организациона форма, не се одликувала со статички карактер, туку, напротив, истата била флексибилна и со отворен поглед за прифаќање на сите направени измени и дополнувања.

Во поважните градови на Балканскиот Полуостров, како составен дел од Османлиската Империја, повеќето од населението било од муслиманско потекло, но во средните и помалите градови, немуслиманскиот народ го заземал најголемиот дел. Но, веќе во текот на XVIII век, бројот на немуслиманското население во градовите пораснал, при што, паралелно со зголемувањето на немуслиманското население во градовите, како последица на економскиот развој во државата се одвивало и материјалното збогатување на немуслиманскиот елемент во градовите. Но, исто така е познато, дека овој процес во врска со збогатувањето и зголемувањето на немуслиманското население започнал уште во текот на XVII век. Сепак, сигурно е дека по поразот на османлиската војска со Австрија од 1682 до 1689 година, новите настани поврзани со демографските движења ги измениле и останатите составни социјално-економски и национални елементи во градовите. По наведениот пораз, муслиманското население започнало да се повлекува од неколку градови на Балканот, а немуслиманското население што се наоѓало под власта на Хабзбуршката монархија го започнува процесот на доселување во новите територии. Бројот на немуслиманското население во малите средно развиени градови веќе било пораснато, а муслиманското население се повеќе се ориентирало кон населување во големите градови на Балканот.

Етничкиот мозаик на градовите во Османлиската Империја, битно и во голема мера го збогатувале сите верски и национални елементи, како што биле: муслиманите, христијаните, Евреите, Ромите и др. Наведениот мешан верски и национален елемент, на територијата на Македонија во рамките на Османлиската Империја играл голема улога, од гледна точка на културен, социјален, етнички, а исто така и од религиозен аспект.

Со понатамошното ширење на османлиското владеење на Балканот се ширела и турската колонизација и исламизација. Но, ваквото ширење не можело да се направи подеднакво во сите делови на Балканот, најмногу поради малите резерви на турското население, колонизационата политика сè повеќе се насочувала кон пунктовите со витално стратешко значење. Положбата на Македонија, преставувала важно геополитичко и стратешко место, низ чија територија со векови поминувале неколку клучни воени и трговски патишта.

Поради логиката содржана во мултикултуралниот и мултирелигиозниот карактер на градовите во Македонија, истата преставувала еден вид на различен национален мозаик. Наведениот национален мозаик, понекогаш го ориентирало населението кон меѓусебна дискриминација, при што помеѓу религиозните групи доведувало и до хомогенизација на заедницата. Поради засилувањето на овие две причини, пред сè од социјално-економски карактер, исто така се случувале и спротивности во односите помеѓу зедниците. Но, сепак, постоела одредена волја за заеднички соживот, посебно во градовите. За одржување, на соживот, како причина не биле само социјално-економските, верските и културните фактори, туку и природните катастрофи, кои ги зајакнувале односите на соживот во градовите на Македонија.

Настанатите миграциони движења во градовите на Македонија, во рамките на Османлиската Империја, со доминантно муслиманско или турско население, со текот на времето довело до пораст на важноста на македонско население и неговата економска улога во урбаните центри. Одреден дел на граѓанската класа на Македонија, по кратко време формирал свој почетен капитал и ја започнал фазата за формирање на своите економски дејности. Историски гледано, наведените состојби и настани од своја страна се рефлектирале врз мерата на економската положба на Македонците, а со тоа и се овозможил развојот на градовите како познати трговски центри. Ваквата состојба придонела кон промената на начинот на живењето во градовите.

Промените во начинот на градското живеење, отсекогаш биле во директна врска со социјално-економската и културната положба на населението. Политичката и економската положба на населението во големите градови на Македонија, во рамките на Османлиската Империја, зависела и од воведувањето на реформите во политичкиот систем на владењето во државата. Почнувајќи од 1839 година, со објавувањето на „Гулхане Хатти Хумајунот“, потоа во 1856 година и објавувањето на „Ислахат Ферманот“, како и во продолжение на периодот од 37 години, наведениот период бил исполнет со воведување на реформи во политичкиот, социјалниот, економскиот и воениот систем во државата. Преземените и спроведувани реформи придонеле и до трансформации и преобразба на класичниот систем во модерен или европски систем во напредокот и опстанокот на Османлиската Империја. Една од многуте реформи, кои ја одиграле главната улогата на формирање на новата буржоаска османлиска класа и промена на начинот на живеење во Османлиската Империјата, било дизајнирањето на системот врз основа на еднаквост и рамноправност на населението, без разлика на неговата верска или национална припадност.

Социјално-економската положба на населението во градовите и селата во Македонија, почнувајќи од почетокот на XVII век, па сè до XIX век, претрпела низа промени. Тие, не се случувале само од воени причини, туку и од низа други фактори, кои од своја страна ги поттикнувале промените. Појавата на војните, потоа сложената економската ситуација; направените политички реформи;

природните катастрофи и другите општествени фактори, од своја страна имале негативен ефект врз промените на целокупното османлиското општество. При покренување на првите чекори од реформите во Османлиската Империја, во голема мера се забележувале и промените настанати во демографската состојба, кои придонеле и до одредени измени на целиот регион, односно ги развиле економските односи помеѓу градовите и селата.

Општествената структура на Османлиската Империја, почнувајќи од нејзиното формирање, па сè до прогласувањето на „Танзиматскиот ферман“ била определена врз основа на верската определба на населението. Според наведеното сознание, општествената структура на империјата била разделена на две главни групи и тие биле: „муслимани“ и „немуслимани“. Во рамките на овие две основни групи биле сместени националните припадности на населението. Сепак, главниот и определувачки фактор на социјалниот статус на населението во рамките на Османлиската Империја била верата. Иако, ваквото организирање од официјален карактер, подоцна било дефинирано како „миллет нација“ (Millet), тоа не значело и класифицирање на населението врз основа на етникум, туку претставувало организирање на населението врз основа на вера и секта и истото се дефинирало како милет, бидејќи може да се наведе дека главните верски структури во градовите во наведениот период биле составен од муслиманска, христијанска и еврејска верска структура.

Од првите децении на формирањето, па сè до крајот на Османлиската Империја во Македонија, најголема улога имале изградените објекти како што биле: каравансарите, безистаните, ановите, конаците и разните видови на верски објекти, како резултат и последица на ширењето на идеологијата на исламот на територијата на Македонија, непосредно поврзана со развојот на градовите како придонес на османлиската култура и цивилизација. Наведените објекти од верски или друг карактер биле и претставувале решаваачки фактори во одржувањето и развивањето на градовите во Македонија, во рамките на Османлиската Империја.

ПРЕГЛЕДАНИ И КОРИСТЕНИ ИЗВОРИ И ЛИТЕРАТУРА

I ИЗВОРИ

1. Необјавени консултирани извори

Архив на Македонија Скопје

Фонд: Битолски сиџил:

Кадиски записи за Битола и Битолско регести (1780/1896);

Фонд: Тетовска турска општина регести:

Разни документи и деловни писма, кут. I;

Фонд: Штипски сиџил регести:

Кадиски записи за Штип и Штипско.

Basbakanlik Arsivi Istanbul

Fond: Maliye Defterleri;

Fond: Maliye Nezareti ciziye;

Fond: Maliyeden Mudevver;

Fond: Tapu Defterleri;

Fond: Cevdet Ihtisab;

Fond: Rumeli Ankam Defterlari;

Fond: Irade Defterlari sene 1266/1267(1849/1851).

2. Објавени

1. Kosova Vilayeti Salnamesi, 1890.
2. Manastir Vilayeti Salnamesi, 1901.
3. Manastir Vilayeti Salnamesi, 1885.
4. Salnamei Vilayet Kosova, 1893.

5. Александар Матковски, Македонија во делата на странските патеписци (1778/1826), кн. втора, Скопје, 1991.
6. Александар Матковски, Македонија во делата на странските патеписци (1827/1849), кн.трета, Скопје, 1992.
7. Британски документи за историјата на македонскиот народ, т. I., (1797/1839). Под редакција на Х. Андонов Полјански, Скопје, 1968.
8. Љубен Лапе, Одбрани текстови за историјата на македонскиот народ, I дел, Скопје, 1975.
9. Марија Тодорова, Подбрани извори за историјата на балканските народи (XV/XIXв.), Софија, 2008.
10. Турски документи за историјата на Македонија, Пописи од XIX век, кн.III., Превод, редакција и коментар, Д. Георгиев, Скопје, 1998.
11. Турски документи за историјата на Македонија, Пописи од XIX век, кн. II., Превод, редакција и коментар, Д. Георгиев, Скопје, 1997.
12. Турски документи за историјата на Македонија, Пописи од XIX век, кн.IV., Превод, редакција и коментар Д. Георгиев, Скопје, 1999.
13. Турски документи за историјата на Македонија, Пописи од XIX век, кн. V., Превод, редакција и коментар Д. Георгиев, Скопје, 2000.
14. Турски документи за историјата на македонскиот народ, Пописи од XIX век, кн.I., Превод, редакција и коментар, Д. Георгиев, А. Шериф и Л. Благдуша, Скопје, 1996.
15. Турски документи за македонската историја, т. IV., Превод, редакција и коментар, П. Џамбазовски, Скопје, 1951-1958.

ЛИТЕРАТУРА

1. A. Latif Armağan, Osmanlı Devletinde KonarGöçerler Osmanlı Ansiklopedisi: C.IV. Ankara 2000.
2. Бојаниќ Душанка, Како Турците го презеле Скопје, Зборник на музеј на град Скопје III, Скопје, 1965/6
3. Ѓоргиев Драги, Административната структура на Солунскиот, Битолскиот и Косовскиот вилает во втората половина на XIX век, МАНУ, Прилози, Одделение за општествените науки, XVI, 12, Скопје, 2001.
4. Ѓоргиев Драги, Положбата на христијанското население во Османлиската Империја во втората половина на XIX век (според еден британски извештај од 1860 г. за Битолскиот и Скопскиот ејалет), Балканот и Русија: Општото и специфичното во историскиот и културниот развој, (Прилози од заедничкиот Проект помеѓу Институтот за национална историја и Институтот за славистика при РАН), Скопје, 2010.
5. Ѓоргиев Драги, Скопје од турско освојување до крајот на XVII век, Скопје, 1997.
6. Зографски Данчо, Развојот на капиталистичките елементи во Македонија за време на турското владеење, Скопје, 1967.
7. Јанев Владимир, Евреите во Македонија XV-XVII век, Скопје, 2006.
8. Јанев Јован, Историските и социјално-економските аспекти на еснафската организација во Македонија во времето на турското владеење, Скопје, 2001.
9. Кнчов В, Македонија, етнографија и статистика, Софија, 1970.
10. М. Миноси, Ослободителните движења и востанија во Македонија 1564-1615, Скопје, 1972.
11. Матковски Александар, Историја на Евреите во Македонија, Скопје, 1983.
12. Матковски Александар, Миграции од село во град во Македонија од XVI до XIX век, JIC, br.12., Beograd, 1974.

13. Пандевска Марија, Присилни миграции во Македонија во годините на големата источна криза (1875-1881), Скопје, 1993.
14. Пандевски Манол Ѓорѓи Стоев Трнката, Струмица и Струмичко низ историјата, Струмица, 1969.
15. Пешевска Ристеска Маргарита, Политиката на Франција Македонија (од Берлинскиот конгрес до 1903 година), Скопје, 1993.
16. Тодоровски Глигор, Реформите на големите европски сили во Македонија (1829-1909), I, Скопје, 1984.
17. Христов Христо, Аграрните одношенија во Македонија през XIX в. и А. начелото на XX в., Софија, 1964.
18. Чипан Борис, Македонските градови во XIX век и нивната урбана перспектива, Скопје, 1978.
19. Чуповска Сидоровска Силвана, Преродбата во Велес и Велешко од почетокот на XIX век до 1912 година, Скопје, 2004.
20. Чуповска Сидоровска Силвана, Просветно културните прилики во Македонија во 19 век, Скопје, 2009.
21. Шериф Ахмет, Развојот на вакафските институции во Македонија во време на османлиското владеење, Балканите между традицијата и модерноста, Софија, 2009.
22. Шериф Ахмет, Рударството во Македонија во времето на османлиското владеење, Скопје, 2001.
23. Шкријел Реџеп, Мухаџирската криза и населување на Бошњаците во Македонија (1875-1901), Скопје, 2006.
24. Abdulkadir Dündar, Osmanlı Mimarisinde Şehir Mimarları Osmanlı Ansiklopedisi: C.X. Ankara2000.
25. Abdülkadir Özcan, Fatih'in Teşkilat Kanunnamesi ve Nizamı Alem İçin Kardeş Katli Meselesi, TD, no. 33/ 1982.
26. Ahmet Akgündüz, Osmanlı Kanunnamelerinin Şer i Sınırları Osmanlı Ansiklopedisi: C.VI. Ankara2000.
27. Ahmet Hamdi Furat, Temettüat Defterlerine Göre Üsküb'ün Sosyal ve Ekonomik Tarihi, T.C. İstanbul Üniversitesi Sosyal Bilimler Enstitüsü, Tarih Anabilim Dalı, İstanbul, 2001.
28. Ahmet Mumcu, Hukuksal ve Siyasal Karar Organı Olarak Divanı Humayun, Ankara, 1976.
29. Akgunduz Ahmet, Osmanlı Döneminde Şehir Yönetimi Ve Vakıflar, İstanbul, 1999
30. Akkündüz Ahmet, Bilinmeyen Osmanlı, Osmanlı Araştırmaları Vakfı, İstanbul, 1999.

31. Ali Boran, Osmanlı Dönemi Kale Mimarisi Osmanlı Ansiklopedisi: C.X. Ankara2000.
32. Ali Güler, Osmanlı Devletinin Son Yıllarında Türkiyenin Demografik Durumuna Genel Bir Bakış Osmanlı Ansiklopedisi: C.IV. Ankara2000.
33. Alimovski Safet, Temettüat Defterlerine Göre Manastır Merkez Kazasının Sosyo – Ekonomik Durumu, Yüksek Lisans Tezi, Marmara Üniversitesi Türkiye Araştırmaları Enstitüsü Türk Tarihi Ana Bilim Dalı Ö Yakın Çağ Anabilim Dalı, Yüksek Lisans Tezi, İstanbul, 2005.
34. Alpay Bizirlik, Osmanlı Toplumunda Vakıfların SosyoEkonomik Boyutları ve Buna Dair Örnekler Osmanlı Ansiklopedisi: C.V. Ankara2000.
35. Anastasiadou, Meropi: Tanzimat Çağında Bir Osmanlı Şehri: Selanik, İstanbul, Tarih Vakfı Yurt Yay., 2001.
36. Anastasiadou, Meropi: Tanzimat Çağında Bir Osmanlı Şehri: Selanik, İstanbul, Tarih Vakfı Yurt Yay., 2001.
37. Anton Minkov, Conversation to Islam in the Balkas, KIsve Bahasi Petition and Ottoman Social Life, 16701730, volume 30, Brill LeidenBoston, 2004.
38. Anton Minkov, Conversion to Islam in the Balkans Brill Publisher 2004.
39. Arzu Nurdoğan, DersaadetSelanik İltisak Demiryolu, (Yayınlanmamış Yüksek Lisans Tezi), Marmara Üniversitesi Sosyal Bilimler Enstitüsü Türkiyat araştırmaları Enstitüsü Tarih nabilim Dalı Yakınçağ Tarihi Bilim Dalı, İstanbul, 1999.
40. Basil C. Gounaris, “Selanik”, Doğu Akdeniz’de Liman Kentleri, Ed. Çağlar Keyder, Y. Eyüp Özveren ve Donald Quatert, Tarih Vakfı Yurt Yayınları, İstanbul, 1994.
41. Basil C. Gounaris, Ottoman Monastir in the Early Twentieth Century, European History Quarterly Vol. 31 No. 1, SAGE Publications, Lonsdon, 2001.
42. Baykara, Tuncer, “Osmanlılar ve Şehir Hayatı”, XIII. Türk Tarih Kongresi, Ankara 48 Ekim 1999, Kongreye Sunulan Bildiriler, c. III, Kısım: III, Ankara: TTK Yay., 2002.
43. Bayur Yusuf Hikmet, Türk İnkılabı Tarihi, c1,kısım 1, Ankara 1983.
44. Beydilli Kemal, II. Abdülhamid devrinde Makedonya meselesine dair Osmanlı Araştırmaları IX İstanbul 1989.
45. Bozkurt, Gülnihal; Gayri Müslim Osmanlı Vatandaşlarının Hukuki Durumu, TTK. Ankara 1989.
46. Bruce McGowan, “Ayanlar Çağı 16991812”, Osmanlı İmparatorluğu’nun Ekonomik Sosyal Tarihi, Ed. Halil İnalçık, Donald Quataert, Çev. Ayşe Berktaş, Subhan Andıç, Serdar Alper, İstanbul, Eren Yay., C.II, 2004.
47. Bulent Ozdemir, The Great Ottoman Turkish Civilisation, A Local Perception of the Plural Ottoman Society: Muslim, Orthodox and Jewish Communities of

- Salonica During the 1840`s, University of Birmingham, Center for Byzantine, Ottoman and Moder Greek Studies/ England, Ankara, 2000.
48. Bülent Özdemir, Using Consular Reports as Data Source a Study on the Population of Salonika in the 1840s, The Great Ottoman Turkish Civiliston Vol. II, Ankara, 2000.
 49. Bülent Özdemir, Osmanlı Çoğulculuğu Selanikin 1840lı Yıllarda Müslüman: Ortodoks ve Musevi Cemaatleri Osmanlı Ansiklopedisi: C.IV. Ankara.
 50. Çağlar Keyder, Y.Eyüp Özveren ve Donald Quatert, Osmanlı İmparatorluğında Osmanlı Kentleri, Doğu Akdenizde Liman Kentleri, Ed. Çağlar Keyder, Y.Eyüp Özveren ve Donald Quatert, Tarih Vakfı Yurt Yayınları, İstanbul, 1994.
 51. Cahit Yalçın, Bilim XVIII.XIX. Yüzyıllarda Osmanlı Sefaretnameleri Osmanlı Ansiklopedisi: C.VII. Ankara 2000.
 52. Canan Çalışkan, Salnamelere Göre Kosova (18791900), Master Tezi, T.C. Gazi Üniversitesi Sosyal Bilimler Enstitüsü Yakınçağ Tarihi Anabilim Dalı, Ankara, 2002.
 53. Castelan Georges, Balkanların Tarihi 1420 yüzyıl, Baskı 2, перевод, Dr. Ayşe-gül YaramanBaşbuğ, İstanbul, 1995.
 54. Çelebi, Evliya, (Evliya Çelebi b. Derviş Mehemed Zilli) Seyahatnamesi, V, Topkapı Sarayı Bağdat 307 Yazmasının Transkripsiyonu Dizini, Hazırlayanlar: Yücel Dağlı, Seyit Ali Kahraman, İbrahim Sezgin, Yapı Kredi Yayınları, İstanbul 2001, VI, Topkapı Sarayı Kütüphanesi Revan 1457 Numaralı Yazmanın Transkripsiyonu Dizini, Hazırlayanlar: Seyit Ali Kahraman, Yücel Dağlı, İstanbul 2002, VIII, Topkapı Sarayı Kütüphanesi Bağdat 308 Numaralı Yazmanın Transkripsiyonu Dizini, Hazırlayanlar: Seyit Ali Kahraman, Yücel Dağlı, Robert Dankoff, İstanbul 2003
 55. Cevdet Küçük, Osmanlı Devleti'nde Millet Sistemi, Osmanlı, C. IV, Ankara, 1999.
 56. Cohen, Mark Cohen, Last Centuries of a Sephardie Community, The Jews of Monastir,
 57. Daewood David Wade, European Dipomacy in the Near Eastern Question 19061909, Ilinois University, USA 1993
 58. Demir Necati, Başbakanlık Osmanlı Arşivlerine Göre 18771912 Yılları Arasında Kosovada Eğitim ve Öğretim, ZFWT Journal of World of Turks, Volum 2, No.3, İstanbul, 2010.
 59. Dina Rızk Khoury, Osmanlı İmparatorluğu'nda Devlet ve Taşra Toplumu: Musul, 1540 1834, çev. Ülkü Tansel, İstanbul: Tarih Vakfı Yurt Yay., 1999.
 60. Donald Quataert, Osmanlı İmparatorluğu 17001922, Çev. Ayşe Berktaç, İstanbul İletişim Yayınları, İstanbul, 2002.

61. Edward Shepherd. History of the Ottoman Turks: From the beginning of their empire to the present time. R. Bentley and Son, 1877.
62. Elias Kolovos, Phokin Kotzageorgis, Sophia Laiou and Marionos Sariyyannis, The Ottoman Empire, the Balkans and the Greek Lands: Toward a Social and Economical History, The ISIS Pres, Istanbul, 2007.
63. Elibol Numan, Osmanlı İmparatorluğunda Nufuz Meseleleri ve Demografi Araştırmaları, İstanbul, 2007.
64. Emine Gül, XIX Yüzyılda Makedonya ve Üsküb Kazası (Maliye Nezareti Temmetuat Defterlerine Göre 1260/1844)ö Yüksek Lisans Tezi, İstanbul Üniversitesi Sosyal Bilimler Enstitüsü, İktisat Fakültesi, Türk İktisat Tarihi Anabilim Dalı, Tez no: 176223, İstanbul, 1999.
65. Eran Fraenkel, "Skopje from the Serbian to Ottoman Empires: Conditions for the Appearance of a Balkan Muslim City", University of Pennsylvania, 1986.
66. Eryılmaz Bilal, Osmanlı Devletinde Gayrimüslim Tebanın Yönetimi, İkinci Baskı Yayın LTD, İstanbul.
67. Faroqhi Suraiya, Osmanlı'da Kentler ve Kentliler (Towns and Townsmen of Ottoman), İstanbul, 2000.
68. Fatma Acun, A Portrate of the Ottoman Cities, Muslim World 92 no 3/4 , WN 0228801584002, The H.W. Wilson Company, fall 2002.
69. Fatma Sel Turhan, Özgür Kolçak, M. Ali Gökaçtı, Osmanlı Dönemi Balkan Şehir Tarihi, İstanbul, 2005.
70. Feridun M Emecan, Osmanlılar da Yerleşik Hayat Şehirliler ve Köylüler Osmanlı Ansiklopedisi: C.IV. Ankara 2000.
71. Findley, Carter. Bureaucratic Reform in the Ottoman Empire. 1980.
72. Francis W. Carter "Urban Development in the Western Balkans 1200-1800", F. W. Carter (ed.), An Historical Geography of the Balkans, Londra, New York ve San Francisco: Academic Press, 1977.
73. G.M. Mac Kenzie and I.P. Irby, the Slavonic Provinces of Turkey in Europe, London, 1866.
74. Galip Çağ, 16 ve 17 yüzyıllarda Osmanlı Hakimiyetinde Manastır, Sakarya Üniversitesi Sosyal Bilimler Enstitüsü, Doktora Tezi, Sakarya, 2010.
75. Galip Çağ, 16 ve 17 Yüzyıllarında Osmanlı Hakimiyetinde Manastır, T.C. Sakarya Üniversitesi, Sosyal Bilimler Enstitüsü, Doktora Tezi, Tarih nabilim Dalı, Sakarya, 2010.
76. Galip Çağ, 217 Nolu TapuTahrir Defterine Göre Paşa Sancağı, Türkiye Cumhuriyeti Sakarya Üniversitesi Sosyal Bilimler Enstitüsü, Yüksek Lisans Tezi, Tez no.148230, Sakarya, 2000.
77. Güran, Tefvik: 19.Yüzyıl Osmanlı Tarımı, İstanbul, Eren Yay., 1998.

78. H. Taşkömür, Osmanlı Mahallesinde Beşeri Münasebetler, Mesken ve Mesken Mimarimiz, Ensar Neşriyat, İstanbul, 1995.
79. H.F. Tozer, op. cit. pp. 369370; N. Limanoski, Islamskata Religija i Izlamiziranite Makedonci [The Islamic Religion and the Islamicised Macedonians], Skopje, 1989.
80. Halaçoğlu, Yusuf, "XVI. Yüzyılda Sosyal, Ekonomik ve Demografik Bakımdan Balkanlarda Bazı Osmanlı Şehirleri", Belleten, 1989.
81. Halil Cin, Osmanlı Toprak Düzeni ve Bu Düzenin Bozulması, Boğaziçi yayn., İstanbul, 1986.
82. Halil Inalcik , Osmanlı İmparatorluğu'nun Ekonomik ve Sosyal Tarihi Cilt: 1, İstanbul, 2009.
83. Halil Inalcik, The Ottoman Empire. The Clasiccal Age, 13001600, (Translated by: Norman Itkowich and Colin Imber), London 1973.
84. Halil İnalçık, Donald Quataert (1971), An Economic and Social History of the Ottoman Empire, 1300-1914.
85. Halil İnalçık, Kuruluş ve İmparatorluk Sürecinde Osmanlı Devlet, Kanun, Diplomasi, Timaş Yayınları, Osmanlı Tarih Dizisi 59, İstanbul, 2011.
86. İ. Metin Kunt, Sancaktan Eyalete. 15501560 Arasında Osmanlı Ümerası ve İl İdaresi, İstanbul, 1978.
87. İnalçık Halil, Osmanlı İmparatorluğu'nun Ekonomik ve Sosyal Tarihi, cilt 2 (1600/1914), Eren Yayıncılık L.T.D., İstanbul 2004.
88. Ira M. Lapidus, Muslim Cities in the Later Middle Ages, Cambridge University Press, Cambridge,1984.
89. Issawi .C., The Economic History of Turkey 18001914, Chicago and London: The University of Chicago Press, Chicago, 1980.
90. J. Nehama, "The Jews of Salonika in the Ottoman Period", The Sephardi Heritage II: The Western Sephardim, ed. Richard Barnett, Walter Schwab, Grenon, Gibrulter Books, 1989.
91. Jelavich, Barbara, History of the Balkans: Eighteenth and nineteenth centuries. Cambridge University Press, 1983.
92. Joseph R. Hacker, "Jewish Autonomy in the Ottoman Empire: Its Scope and Limits. Jewish Courts from the Sixteenth to the Eighteenth Centuries", The Jews of the Ottoman Empire, ed. Avigdor Levy, Princeton, The Darwin Press, Inc., 1994.
93. K. H. Karpat, Jewish population movements in the Ottoman Empire, 1862 1914, in Studies on Ottoman Social and Political History. Selected Articles and Essays, 2002.
94. K. Karpat, The Gecekondu: IW:ral Migration and Urbani_zation, Cambridge: CUP, 1976. Seealso: H. Ogdii, 'Social Cohesion; Is it sufficient? Migrant com-

- munities in two disadvantaged neighborhoods in Istanbul', *Geourna* 151, 2001, pp. 3218.
95. Kamil Kepeçioğlu, *Tarih Lugati, Osmanlı Tarih Deyimleri ve Temel Terimleri Sözlüğü*, 21 Yüzyıl Yayınları:9, Tarih Serisi:4, Ankara, 1998.
 96. Karaduman Göknur, *Sancak (Liva) Kanunnameleri*, İstanbul, 2005.
 97. Kemal H. Karpat, "The Stages of Ottoman History", *The Ottoman State and Its Place in The World History*, (Ed. K. Karpat), Leiden, 1974.
 98. Kemal H. Karpat, *Osmanlı Nüfusu (1830-1914) Demografik ve Sosyal Özellikleri*, İstanbul, 2003.
 99. Kemal H. Karpat, *Ottoman Population, Demographic and Social Characteristics, 1830-1914*, University of Wisconsin Press, Madison, 1985.
 100. Kemal H. Karpat, *Studies on Ottoman Social and Political History, Selected Articles and Essay*, Volum 81, Brill/Laiden/Boston/Koln, 2002.
 101. Koç Yunus, *Osmanlıda Kent iskânı ve Demografisi (XV.XVIII. Yüzyılları)*, İstanbul, 2005.
 102. Köprülü, Fuat; *Osmanlı Devletinin Kuruluşu*, TTK Ankara 1987.
 103. L. Villari, *Races, Religions and Propagandas*, New York, 1905.
 104. Leah Bornstein Makovetsky, "Jewish Lay Leadership and Ottoman Authorities during the Sixteenth and Seventeenth Centuries", *Ottoman and Turkish Jewry: Community and Leadership*, ed. Aron Rodrigue, Bloomington, Indiana University, 1992.
 105. Ulrike Freitag, Malte Fuhmann, Nora Lafi and Florian Riedler, *The City in the Ottoman Empire Migration and the Making of Urban Modernity*, SOAS/Routledge Studies on the Middle East Series Editors, Benjamin C. Fortna, SOAS, University of London, Ulrike Freitag, Freie Universität Berlin, Germany, New York, 2011.
 106. Lütü Güçer, *XVIII-XIX Asırlarda Osmanlı İmparatorluğu'nun Ticaret Politikası*, İ.Ü. İktisat Fakültesi Türk İktisat Tarihi Yıllığı, İstanbul, 1987.
 107. Lütü Şeyban, *Mudejares & Seferades Endülüs Müslüman ve Yahudilerin Osmanlıya Göçleri*, İz Yayıncılık Dizi: 165, 2 Baskı, İstanbul, 2010.
 108. M. H. Eichel, "Ottoman Urbanism in the Balkans: A Tentative View", *The East Lakes Geographer*, 1975,
 109. M. Tayyib Gökbilgin, "15 ve 16 Asırlarda Eyaleti Rum", *Vakıflar Dergisi* VI, İstanbul, 1969.
 110. Mehmet İnbaşı, *The City of Skopje and its Demographic Structure in the 19th Century*, Atatürk University, Faculty of Sciences and Arts, Department of History, Erzurum, 2008.
 111. Menzies Sutherland, *History of Ottoman Empire in Europe*, Devleti Aliye Salnamesi 1285, London and Glasgow, 1877.

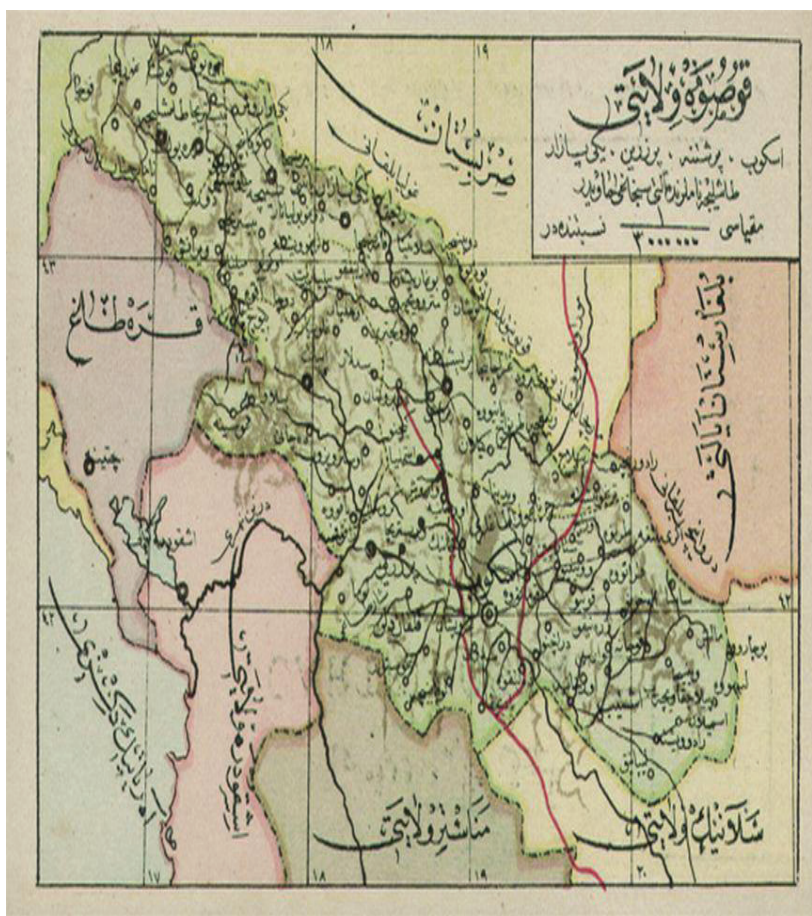
112. Mucize Ünlü, Kosova Vilayeti'nin İdari ve Sosoyal Yapısı (1877/1912), Doktora Tezi, T.C. Ondokuz Eylül Üniversitesi Sosoyal Bilimler enstitüsü, Tarih Anabilim Dalı, Samsun, 2002.
113. Mustafa Cezar, Osmanlı Tarihinde Levendler, İstanbul Güzel Sanatlar Akademisi Yay., İstanbul, 1965.
114. N. İpek, Rumeliden Anadoluya Türk Göçleri (1877/1890), Türk Tarih Kurumu, Ankara, 1999.
115. N. Işık Demirkan, A Study of Ottoman Modernization on the City: the Sixth Municipal Districts of Istanbul (1858/1877), Ankara, 2006.
116. Nagehan Üstündağ, Power Politics in the Ottoman Balkan Provinces: A Case Study of Pazvandoğlu Osman, A Thesis Submitted to the Graduate School of Social Sciences of Middle East Technical University, Ankara, January, 2006.
117. Necdet Hayta, Salanamelere Göre Atatürk'ün Askeri İdadide Öğretim Gördüğü Yıllarda Manastır Vilayeti, Atatürk ve Manastır Sempozyumu, Manastır 1998.
118. Necdet Hayta, Salanamelere Göre Atatürk'ün Askeri İdadide Öğretim Gördüğü Yıllarda Manastır Vilayeti, Atatürk ve Manastır Sempozyumu, Manastır, 1998.
119. Nikolai Todorov, The Balkan City 1400/1900, Seattle ve London: University of Washington Press, 1983.
120. Nora Lafi, "The Ottoman Municipal Reforms between Old Regime and Modernity: Towards a New Interpretative Paradigm", İstanbul, 2007.
121. Nuri Yavuz, Birinci Balkan Harbi Selanik'in Kaybı, Gazi Yayınları, Akademik Bakış Cilt I, Sayı 2, Ankara, 2008.
122. Ortaylı İlber, Osmanlı İmparatorluğu'nda İktisadi ve Sosyal Değişim, İstanbul, 2001.
123. Ortaylı İlber, Osmanlıda Değişim ve Anayasal Rejim Sorunu, Seçme Eserler III, Türkiye İş Bankası Kültür Yayınları, İstanbul, 2008.
124. Ortaylı İlber, Studies on Ottoman Transformation, İstanbul, 1994.
125. Ortaylı İlber, Gelenekten Geleceğe, İstanbul, 2011.
126. Ortaylı İlber, Tanzimat'tan Sonra Mahalli İdareler, Ankara 1974.
127. Osmanlı Yönetiminde Makedonya, T.C. Başbakanlık Devlet Arşivleri Genel Müdürlüğü, Osmanlı Arşiv Dairesi Başkanlığı, Yayın No:74, Ankara, 2005.
128. Pakalın, M. Zeki; "Pericik" maddesi, Osmanlı Tarih Deyimleri ve Terimleri Sözlüğü, M. E. B. C. II, İstanbul 1983.
129. Peter Mentzel, Sınır Sınır Bölgesi Ve Çekirdek Olarak Osmanlı Balkanları Osmanlı Ansiklopedisi: C.I. Ankara 2000.

130. Rizay İskender, Osmanlı İmparatorluğunda Vilayetler Sisteminin Niteliği 1864/1878, Çevren no:12, Priştine, 1967.
131. Rossos Andrew, Macedonia and the Macedonians A History, Hower Institution Press, Stanford University Stanford, California, 2008.
132. Safet Alimovski, Temettuat Defterlerine Göre Manastır Merkez Kazasının SosyoEkonomik Durumu, Yüksek Lisans Tezi, T.C. Marmara Üniversitesi, Türkiyat Araştırmalar Enstitüsü, Türk Tarih Ana Bilim Dalı, Yakınçağ Tarih Bilim Dalı, İstanbul, 2005.
133. Sahara Tetsuya, The City in the Otoman, Empire Migration and Making of Urban Modernity, Edited by: Ulrike Freitag, Malte Fuhurmann, Nora Lafi and Florian Riedler, SOAS Routledge Studies on the Middle East, Routledge Taylor and Francis Group, London and New York, 2011.
134. Salahattin Bayram, Osmanlı Döneminde Selanik Limanı: 18691912, Türkiye Cumhuriyeti İstanbul Üniversitesi Sosyal Bilimler Enstitüsü, İktisat Anabilim Dalı İktisat Tarihi Bilim Dalı, Doktora Tezi, İstanbul, 2009.
135. Selahattin Bayram, Osmanlı Döneminde Selanik Limanı:18691912, T.C. İstanbul Üniversitesi Sosyal Bilimler Enstitüsü, İktisat Anabilim Dalı, İktisat Tarihi Bilim Dalı, Doktora Tezi, İstanbul, 2009.
136. Selda Kılıç, 1864 Nizamnamesinin Tuna Vilayetinde Uygulanması ve Mithat Paşa, İstanbul, 2000.
137. Şevket Pamuk, Osmanlı Ekonomisi ve Dünya Kapitalizmi (18201913), Yurt Yayınları, Ankara, 1984.
138. Shlomo Alboher, The Jews of Monastir Macedonia The Life and Times of the Departed Jewish Community of Bitola, Translated from Hebrew by Eliezer E. Cohen, IsraelJerusalem, 2009.
139. Sholomo Alboher, The Jews of Monastir Macedonia, The Life and Times of the Departed Jewish Community of Bitola, Translated from Hebrew by Eliezer E. Cohen, Jerusalem, Israel.
140. Shtiljan Trajanov Chaparoski (1870/1934), Месностите од Дебарско окружение [Places in the Debar region], document from the Macedonian Academy of Sciences (MANU) archive, Catalogue Number NR54.
141. Stanfor J. Shaw, Between Old and New; The Ottoman Empire Under Sultan Selim III (17891807), Harvard University Press, Cambridge, 1971.
142. Stanfor J. Shaw, Osmanlı İmparatorluğu ve Modern Türkiye, Cilt I Osmanlı İmparatorluğun Yükselişi ve Çöküşü 12801808, E yayınları, baskı III, İstanbul, 2008.
143. Tarihi Selaniki, Selanikli Mustafa Efendi, Haz. Mehmed İpşirli, C. II, İstanbul 1989.
144. Todorova, Maria, Imagining the Balkans. Oxford University Press US, 2009.

145. Tuncer Hüner, Osmanlı'nın Rumeliyi Kaybı 1878/1914, Kaynak Yayınları 561, İstanbul 2010.
146. Tüccarzade İbrahim Hilmi, Devleti Aliyyei Osmaniyye'nin Ahvali Coğrafya ve İstatistikiyesi, İstanbul, 1323.
147. Uzun Ahmet, Osmanlı Devleti'nde Şehir Ekonomisi ve İaşe, İstanbul, 2005.
148. Uzunçarşılı. İ. H.; Osmanlı Devletinde Kapıkulu Ocakları, TTK. C. I, Ankara 1989.
149. Yavuz Ercan, Osmanlı Devleti'nde Müslüman Olmayan Topluluklar (Millet Sistemi), Osmanlı, C. IV, Ankara, 1999.
150. Yavuz Ercan, Osmanlı Devletinde Müslüman Olmayan Topluluklar (Millet Sistemi), Osmanlı, C. IV, Ankara, 1999.
151. Yeni Türkiye, The Great Ottoman, Turkish Civilisation Volume IIII, Balkan Ciltevi, Ankara 2000.
152. Ünlü Mucize, Manastır Vilayetinin İdari ve Sosyal Yapı (1873/1912), Yüksek Lisans Tezi, T.C. Ondokuz Mayıs Üniversitesi Sosyal Bilimler Enstitüsü Tarih Anabilim Dalı, Samsun, 1996.
153. Yusuf Halaçoğlu, Bulgaristan, Türkiye Diyanet Vakfı İslam Ansiklopedisi, C. VI, İstanbul, 1992.
154. Yusuf Hamza, 18391912 Yılları Arasında Makedonya Slav Halkının Ekonomik ve Siyasal Hayatında Tanzimatın Yankıları, Türk Dünyası Araştırmaları Dergisi, Şubat, 1993.
155. Yücel Öztürk, Osmanlı Hakimiyetinde Kefe 14751600, Kültür Bakanlığı Yayınları, Ankara, 2000.
156. Yüksel Akkaya, 19. Yüzyılın sonunda Selanik'te Sanayileşme ve Ücretli Ekmek, Ekonomik Yaklaşım, Cilt 9, Sayı 31, İstanbul, 1998.
157. Ö. Lütfi Barkan, «Timar», İslam Ansiklopedisi, C. XII/I, MEB, İstanbul, 1993 (İA), Jean Deny, «Timar», Encyclopedia of Islam, 1st Edition, Brill, Leiden, 1934.
158. Ömer Kul, XVII. Asırlarda Köprülü Kazası (1453/1544), Yüksek Lisans Tezi, Yüzüncü Yıl Üniversitesi Sosyal Bilimler Enstitüsü Tarih Anabilim Dalı, Van, 2000.
159. Ömer Sevinçgül, Küçük Lugat 11000 Kelime, Zafer Yayınları, İstanbul, 1990, 143144.
160. Özer Ergenç, Osmanlı Şehirlerinde Esnaf Örgütlerinin Fizik Yapıya Etkileri, İslam Geleneğinde Günümüzde Şehir ve Yerel Yönetimler, İlke yayınları, İstanbul, 1996.
161. Özgür Kolçak, Osmanlılarda Bir Küçük Sanayi Örneği Selanik Çuha Dokumacılığı (15001650), İstanbul Üniversitesi Sosyal Bilimler Enstitüsü Tarih Anabilim Dalı, Yüksek Lisans Tezi, İstanbul, 2005.

162. Özkaya, Yücel, XVIII. Yüzyılda Osmanlı kurumları ve Osmanlı Toplum Yaşantısı, Kültür ve Turizm Bakanlığı Yayınları, Ankara, 1985.
163. Стојановски Александар, Дервенциството во Македонија, Скопје, 1974.
164. Стојановски Александар, Градовите на Македонија од крајот на XIV до XVII век, Демографски проучувања, Скопје, 1981.
165. Трајановски Александар, Црковноучилишните општини во Македонија, Скопје, 1988.

МАПИ И ФОТОГРАФИИ



МАПА бр. 01. Косовки вилает.



МАПА бр. 02. Косовки вилает.



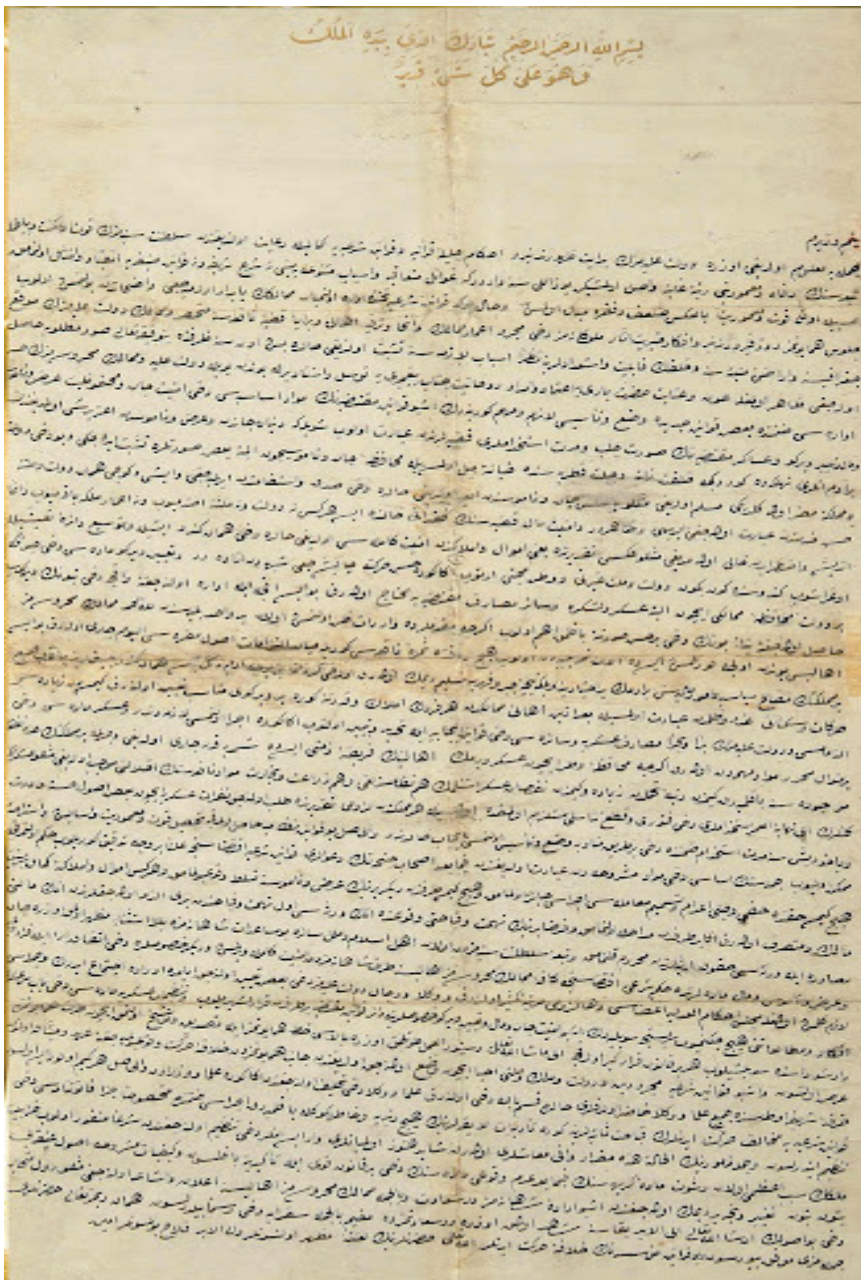
МАПА бр. 03. Вилаетот на Битола.



Фотографија бр. 04. Конакот во градот Битола.



Фотографија бр. 05. Градот Скопје.



Документ бр. 01. Танзиматскиот ферман.

СОДРЖИНА

ВОВЕД	5
Глава I	
ГРАДОВИТЕ НА МАКЕДОНИЈА ОД КРАЈОТ НА XVII ДО XVIII ВЕК	13
1. РАЗВОЈОТ НА ГОЛЕМИТЕ ГРАДОВИ И НАСЕЛБИ	15
2. УПРАВНОАДМИНИСТРАТИВНОТО ОРГАНИЗИРАЊЕ НА ТЕРИТОРИЈАТА	22
Службите и функциите внатре во градовите	29
2.1. Провинцијалното управноадминистративно организирање на градовите во Османлиската Империја пред Танзиматскиот период	32
Беглербегскиот систем:	32
Санџакбеговите и организирањето на санџациите	34
Пијаде и муселемсанџаци и бегови:	36
2.2. Класичниот тимарски систем и неговото нарушување	36
2.3. Споредба на стариот административен систем на управување со новиот	41
2.4. Управно-административно организирање на Паша-санџакот	43
3. СОСТОЈБАТА НА ХРИСТИЈАНСКОТО, МУСЛИМАНСКОТО И ЕВРЕЈСКОТО НАСЕЛЕНИЕ	46
3.1. Состојбата на еврејското население	51
3.2. Состојбата на христијанското население	60
3.3. Состојбата на муслиманското население	73

Глава II

ДЕМОГРАФСКИТЕ ПРОМЕНИ ВО ГРАДОВИТЕ

НА МАКЕДОНИЈА XVIII – XIX ВЕК83

1. ИСЛАМИЗАЦИЈАТА НА ДОМАШНОТО НАСЕЛЕНИЕ85
2. СОЦИЈАЛНО ЕКОНОМСКИ ПРОМЕНИ104
3. РАЗВОЈОТ НА ТРГОВСКИТЕ ЦЕНТРИ ВО ГРАДОВИТЕ114
4. ПРОМЕНИ ВО НАЧИНОТ НА ЖИВЕЕЊЕТО:126

Глава III

СТРУКТУРАТА НА ГРАДСКОТО НАСЕЛЕНИЕ133

1. МИРГАЦИОНИТЕ ДВИЖЕЊА ОД СЕЛАТА ВО ГРАДОВИТЕ135
2. ЕТНИЧКАТА СТРУКТУРА140
3. ВЕРСКАТА СТРУКТУРА149
4. СОЦИЈАЛНОЕКОНОМСКАТА СТРУКТУРА
И ПОЛОЖБА НА НАСЕЛЕНИЕТО162
5. УРБАНИТЕ И ГРАДЕЖНИТЕ ПРОМЕНИ166

Глава IV

ПРЕГЛЕД НА СТАТИСТИЧКИ ПОДАТОЦИ ЗА НАСЕЛЕНИЕТО

ВО ГРАДОВИТЕ НА МАКЕДОНИЈА КОН КРАЈОТ НА XIX ВЕК179

1. КОСОВСКИОТ ВИЛАЕТ181
2. БИТОЛСКИОТ ВИЛАЕТ192
3. СОЛУНСКИОТ ВИЛАЕТ198

ЗАКЛУЧОК203

ПРЕГЛЕДАНИ И КОРИСТЕНИ ИЗВОРИ И ЛИТЕРАТУРА207

ЛИТЕРАТУРА209

МАПИ И ФОТОГРАФИИ221

Шенер Биљали

ГРАДОВИТЕ НА МАКЕДОНИЈА ВО XVIII И XIX ВЕК

Издавач

Меѓународен Балкански Универзитет

Ликовно уредување, компјутерска подготовка и печат

Ри Графика - Скопје

Скопје, 2020

CIP - Каталогизација во публикација
Национална и универзитетска библиотека "Св. Климент Охридски",
Скопје

94:911.375(497.7)"17/18"

930.85:911.375(497.7)"17/18"

БИЉАЛИ, Шенер

Градовите на Македонија во XVIII И XIX век / Шенер Биљали. -
Скопје : Меѓународен Балкански Универзитет, 2020. - 287 стр. : илустр. ;
24 см

Фусноти кон текстот. - Библиографија: стр. 264-278

ISBN 978-608-4868-01-9

а) Градови - Историја - Македонија - 18-19 в. б) Градови - Културна
историја - Македонија - 18-19 в.

COBISS.MK-ID 111949578